


RUTA 4. CASTELL DE XIVERT – ASSAGADOR DE LA SERRA



	Dificultat: Mitja		Desnivell de pujada: 308 m
	Duració: 2 h 45 min		Desnivell de baixada: 308 m
	Tipus: Circular		Punt d'inici i fi: Camí Clot del Diumenge (Alcalà de Xivert)
	Distància total: 7.7 km		

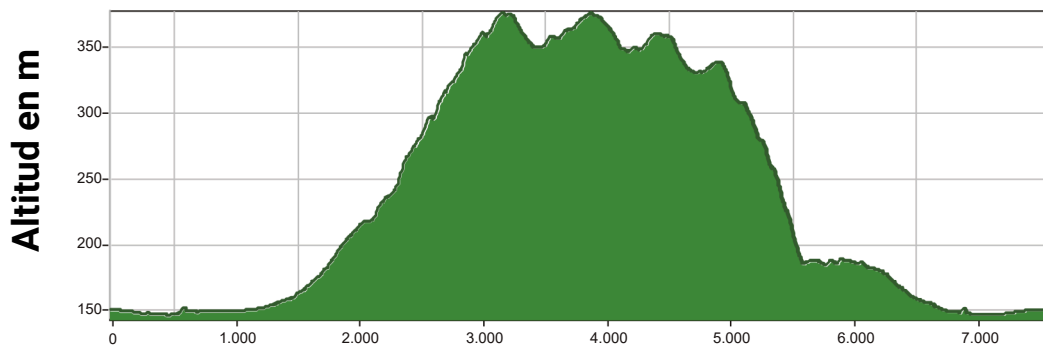
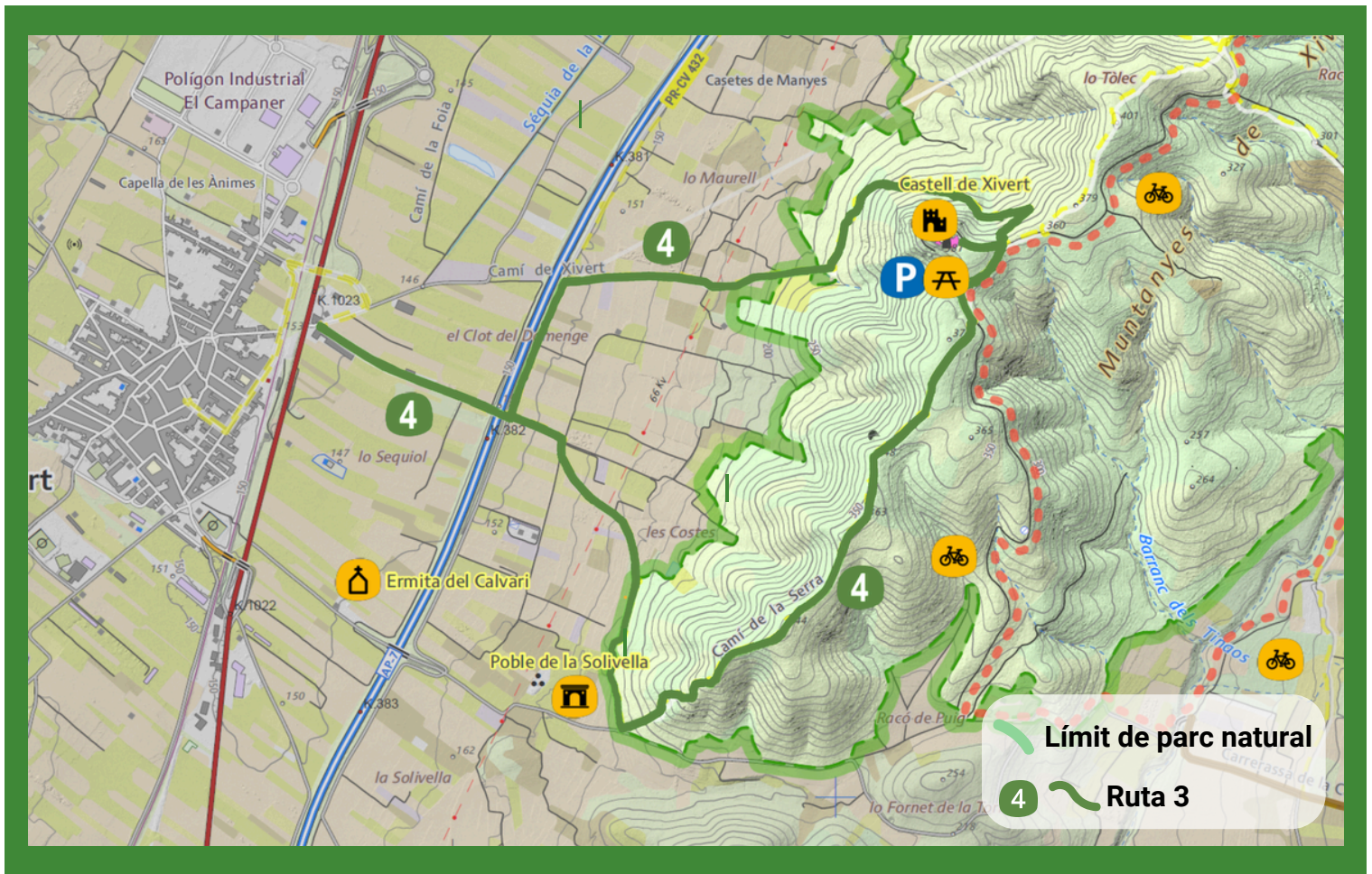
DESCRIPCIÓ

En la carretera N - 340, direcció Castelló-Vinaròs, una vegada passada l'entrada de la població d'Alcalà de Xivert, veiem l'entrador al camí del Clot del Diumenge. Allí trobem el senyal que ens indica al castell de Xivert.

Comencem a caminar per una carretera asfaltada que ens condueix al pas subterrani de l'autopista. Una vegada creuat, ens desviem a l'esquerra pel camí que circula paral·lel a l'autopista, fins que trobem el senyal que ens indica la pujada al castell. L'itinerari transcorre per la cara nord de la muntanya, en una ascensió suau, però contínua fins al castell.

El descens es realitza per l'antiga via pecuària "Assagador de la Serra", que ens regala unes magnífiques vistes al capdavant de la població d'Alcalà de Xivert i a la nostra esquena de la fortalesa islàmica.





Distància en m

CAMÍ CLOT DE
DIUMENGE

CAMÍ CLOT DE
DIUMENGE

7.7 km



Descarrega la teua ruta ACÍ
GPX/KLM



GENERALITAT
VALENCIANA

parc natural
de la serra
d'irta



Visita la nostra
pàgina web

