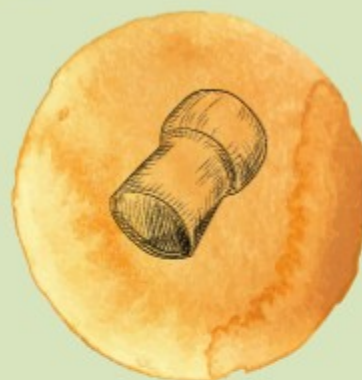




Cuaderno de Campo
MARAVILLAS DEL BOSQUE
DE CORCHO



1. LOS ESPACIOS NATURALES PROTEGIDOS DE LA COMUNIDAD VALENCIANA

En nuestro territorio tenemos Parques Naturales. Pero hay otros tipos de espacios **protegidos**, ¿cuáles?

-
-

La Comunidad Valenciana presenta una elevada **biodiversidad**. Se protege el territorio para conservar los ambientes más valiosos y **representativos**.

Rodea con un círculo el Parque Natural de la Sierra de Espadán

¿Has visitado otros Parques Naturales?
¿Cuáles?
Márcalos también en el mapa



Si has visitado otros Parques Naturales, a ver qué recuerdas de ellos. Si aún no los conoces, no te preocupes, con las pistas que te damos seguro que aciertas todas las preguntas. Puedes repasar el mapa anterior.

Penyagolosa

Su origen es el almacenamiento de agua para riego

Hoces del río Cabriel

Característico por su explotación salinera y con
santa conocida

Chera-Sot de Chera

Preciosas calas y muchas torres que vigilan la costa

El Túria

Es lineal, va siguiendo a un río

Las salinas de Santa Pola

Su cima más famosa tiene mucho garbo

La Mata-Torrevieja

Su nombre hace referencia al retiro que los monjes
Carmelitas hacían en él

Serra de Irla

Lago de agua dulce en el que se cultiva arroz

Desert de las Palmas

Tendrás que visitarlas en barco

Prat de Cabanes-Torreblanca

Destaca la presencia de cabra hispánica

El Hondo

«Gegant de pedra» que vive en Castellón

El Montgó

Zona húmeda más importante de Castellón

Font Roja

El Parque con mayor superficie

Serra de Mariola

Con el corcho de sus árboles se hacen tapones

Tinença de Benifassà

En sus aguas , entre Valencia y Alicante, viven los
famosos «fartet» y «samaruc»

Serra Gelada

Entre sus acantilados destaca el cabo de San Antonio

Serra d'Espadà

Bien conservado carrascal alicantino

Columbretes

Según la canción «tota a floreeetes»

Puebla de San Miguel

Sabinas rastreras y árboles centenarios acogen al cerro
Calderón, cima de la Comunitat.

Penyal d'Ifach

Zona húmeda más meridional de la Comunidad

Marjal de Pegó-Oliva

Paisajes de piedra y agua

La Albufera

Aunque engañe su nombre, no es verdad que haga
mucho frío

Serra Calderona

Gran macizo calcáreo litoral

2. EL PARQUE NATURAL DE LA SIERRA DE ESPADÁN

Completa la ficha técnica del Parque, es como su DNI. Si no sabes algún dato, **investiga!!**

¡No olvides la foto! Dibuja algo característico de esta sierra.

Nombre:

Fecha de nacimiento:

Provincia:

Superficie (Ha):

Municipios incluidos (19):



Vegetación característica:

Animales que viven en él:



IMP !!! PREGUNTAR EN CLASE:

¿Qué tiene de especial un Parque Natural?

¿Es lo mismo proteger que prohibir?

¿A qué se dedican los habitantes de Espadán?

¿Es importante que viva gente en la Sierra?



PLANEAO MI VISITA

Si vas a la montaña tendrás que preparar muy bien tu mochila. Ten en cuenta la época del año en la que estás y el tiempo que está previsto para ese día. Un chubasquero pesa poco y puede ser muy útil. **¡No te dejes el agua ni la comida!**

Tan importante es lo que vas a llevar como lo que dejas en casa. Olvida el móvil, el mp3, la consola y disfruta del contacto con la naturaleza.



... mochila, mochilaaaa




LA RUTA EN AUTOBÚS



¿Sabes cómo llegar al Parque Natural? El punto de encuentro es el Centro de Interpretación, que está en Eslida. Traza en el mapa el recorrido que vas a hacer. Busca en la web los kilómetros que harás y el tiempo que vas a tardar. Puedes consultar www.googlemaps.es o www.mappy.es. Igual el nombre de tu municipio no está puesto. No olvides escribirlo!!





NUESTRO COMPORTAMIENTO Y LA CONSERVACIÓN

Recuerda que estamos en un Parque Natural, la forma en la que nos comportemos en él influirá en su futuro. Además seguro que en tu visita encuentras a gente que también quiere conocer esta sierra, compartimos el espacio y la responsabilidad de cuidar el entorno,.



Lleva a tu mascota controlada, puede molestar a la fauna.



Los incendios son muy peligrosos. Haz fuego sólo en los lugares permitidos.



Camina por los senderos marcados

Evita hacer ruido. Disfruta de los sonidos de la naturaleza.



No cojas animales, una foto es el mejor recuerdo.

No dejes tus residuos en la montaña, en el pueblo más cercano tendrás contenedores



Existen dos zonas de acampada en el Parque. La acampada libre no está permitida



Observa las plantas sin arrancarlas.



4. YA ESTOY EN EL PARQUE NATURAL.




EL CENTRO DE INTERPRETACIÓN Espadán y su gente

Las personas han hecho uso del entorno en el que viven desde siempre. Pero es posible que algunos usos hayan cambiado o desaparecido y también que existan nuevos aprovechamientos.

Te proponemos que clasifiques los **productos** que se obtienen **del bosque** y las **actividades** que se realizan en él según sean **tradicionales** o actuales. Organízalas en las copas de los árboles.



TRADICIONAL



ACTUAL

leña
carbón vegetal
protección
caza
papel
senderismo
cicloturismo

pasto
espeleología
recoger frutos
fotografía
miel
aceite
plantas medicinales

turismo
agua
corcho
deporte

Algunas cosas pueden estar a la vez en los dos árboles. ¿Se te ocurren nuevas actividades?

IMPORTANCIA DE LOS BOSQUES

A lo mejor has oído alguna de estas frases sobre los **bosques** (o es posible que aún lo pienses tú)....

- ...son un rollo porque siempre se queman en verano.
- ...son peligrosos, están llenos de bichos que te pueden picar.
- ...son muy incómodos porque no puedes andar bien. ¡Están llenos de piedras y plantas que además pinchan!
- ...dan miedo porque se oyen ruidos extraños y te puedes perder.



Rebate estos argumentos explicando los **beneficiosos** que son los bosques.

Para las plantas

Para los animales

Para las personas

Para el agua


Para el suelo

Para la atmósfera



Disculpadme, creo que me voy a tener que ir.

Montaña de CALIZA



Pega las ilustraciones de flora y fauna correspondientes a ese tipo de suelo

Montaña de RODENO



Pega las ilustraciones de flora y fauna correspondientes a ese tipo de suelo

5. INVESTIGO LA VEGETACIÓN

El alcornoque

¿En que países vive?

dibuja

escribe

HOJA

FRUTO

¿Qué necesita para vivir?

escribe


escribe

dibuja

escribe

DISTRIBUCIÓN MUNDIAL DE QUERCUS SUBER

Algunas preguntillas, ji, ji!!



El corcho



¿Qué parte del árbol es el corcho?

¿Para qué le sirve el corcho al árbol?

¿Por qué se saca el corcho?

Investiga las propiedades del corcho

¿Cuándo se hace la saca?

¿Cuál es su aprovechamiento principal?

¿Cada cuánto se saca el corcho?

¿Conoces otros usos?

Otros árboles, arbustos

¡No pienses que en Espadán sólo hay alcornoques! . La riqueza de la vegetación de este Parque Natural es espectacular. A ver qué especies de las que te mostramos a continuación ves en tu recorrido. **¿Cuál es la que te gusta más?**

Árboles forestales



Pino rodeno



Pino carrasco



Carrasca



Arce



Serbal



Roble



Acebo



Madroño

Cultivos



Algarrobo



Olivo




Cerezo



Almendro

y lianas del Parque Natural



Estrato arbustivo



Brezo



Palmito



Jara blanca



Jara negra

Estrato herbáceo



Cantueso



Romero



Tomillo



Ajedrea


Plantas trepadoras




Yedra



Zarzaparrilla



Madreselva



Clematis



(nombre)



Nombre científico:

Nombre popular:

Completa el cuadro con información de su hábitat, países en los que crece, usos... etc.

Dibuja el aspecto general

Dibuja las hojas

Dibuja el fruto

Busca alguna curiosidad de esta especie:.....

6. ¿QUIÉN ANDA AHÍ?



En los bosques viven muchos animales, pero no suelen ser fáciles de ver. Huyen de las personas y son unos expertos del camuflaje. **¿Serías capaz de encontrar los 8 animales que se esconden en este bosque?.** Coloréalos cuando los encuentres.



* Puedes buscar esta información en el árbol de animales.





RASTROS Y HUELLAS

Ya has comprobado que varias especies e animales buscan cobijo entre la vegetación, los huecos de los árboles o excavando sus propias madrigueras. Si vas en silencio puede que veas alguno. Si no es así, estate atento a los rastro que seguro que han dejado por el camino.

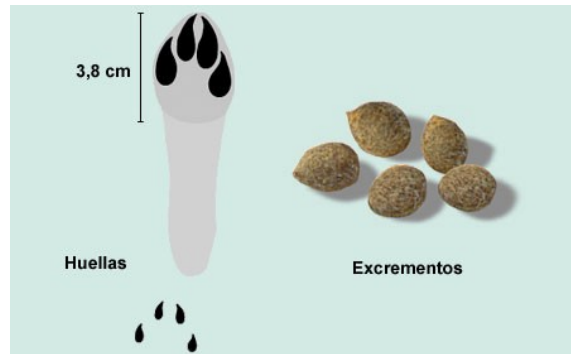
Esperamos que te ayuden los dibujos que te adjuntamos. ¡Suerte!



Garduña



Conejo



Erizo



Ardilla



RASTROS Y HUELLAS



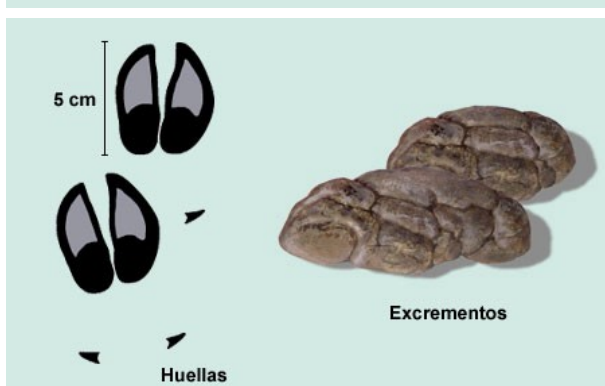
Gato
Silvestre




Tejón



Zorro



Jabalí




Gineta



7. TU COMPROMISO

Se acaba la visita, dentro de nada volverás a casa. **¿Te ha gustado venir a Espadán?** Seguro que has aprendido alguna cosa que no sabías. Esperamos que hayas disfrutado, nosotros encantados de haberte conocido.




Habrás comprobado cómo nuestras acciones influyen en la conservación de los espacios naturales que albergan una rica vida animal y vegetal.

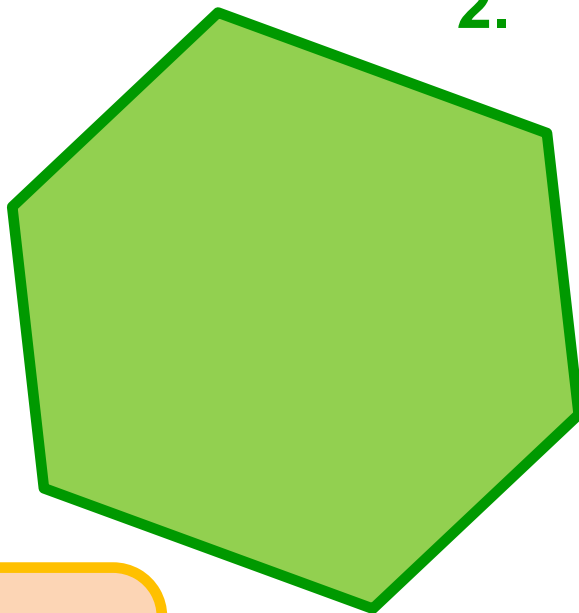
Si quieres ser SÚPER-FAN de la Sierra de Espadán te proponemos lo siguiente:

Piensa 3 acciones que te comprometes a realizar para contribuir a la conservación de este Parque Natural Y de la naturaleza en general

1.



2.



3.




CONTACTO

Centro de Interpretación Parque Natural de la sierra de Espadán

Av. Francisco Mondragón, 2. 12528. ESLIDA

 964 71 57 50-679 19 62 94

 parque_espadan@gva.es



**GENERALITAT
VALENCIANA**

