EVOLUCIÓN DE LA POBLACIÓN NIDIFICANTE DE AGUILUCHOS EN LA COMUNITAT VALENCIANA. CENSO 2017

ANTECEDENTES

Las dos especies de aguiluchos nidificantes en la Comunitat Valenciana están consideradas como amenazadas por el Decreto 32/2004, de 27 de febrero, del Consell, por el que se crea y regula el Catálogo Valenciano de Especies de Fauna Amenazadas.

El cenizo (*Circus pygargus*) está clasificado como Vulnerable y es objeto de un programa de seguimiento contemplado en la Resolución de 22 de septiembre de 2004, de la D.G. de Gestión del Medio Natural, por la que se aprueba el Programa de Actuaciones para la conservación del aguilucho cenizo en la Comunitat Valenciana.

El lagunero (*Circus aeruginosus*), aun relativamente común como invernante en zonas húmedas, se extinguió como nidificante en los años 80, tras las últimas reproducciones registradas en el Prat de Cabanes. Precisamente en este mismo espacio volvió a nidificar en el año 2000, haciéndolo de forma regular a partir de 2003, iniciando un lento proceso de recolonización.

En el presente informe se condensa la información de estas especies durante 2016 (obtenida por personal de Centros de Recuperación de Fauna, de Parques Naturales y agentes medioambientales) y se realiza una evaluación de sus tendencias demográficas.

AGUILUCHO CENIZO

La especie se reproduce por toda la provincia de Castellón, y en las zonas húmedas del Sur de Alicante, con nidificación ocasional en la provincia de Valencia. Los resultados de los censos por zonas para esta temporada, son los siguientes:

Zona	Parejas estimadas	Productividad (nº nidos)
Interior Castellón	148-152	2,05 (108)
Prat Cabanes-Torreblanca	2	2,5 (2)
El Moro	0	--
Lagunas de La Mata-Torrevieja	12	--
El Hondo	0	--
Santa Pola	1	1 (1)
TOTAL CV	**163-167**	**2,04 (111)**

La evolución temporal de las diferentes poblaciones se describe a continuación:

Interior de Castellón

En la figura siguiente se muestra la evolución de las parejas nidificantes desde 1987, apreciándose, una estabilización tras el descenso de los últimos años.

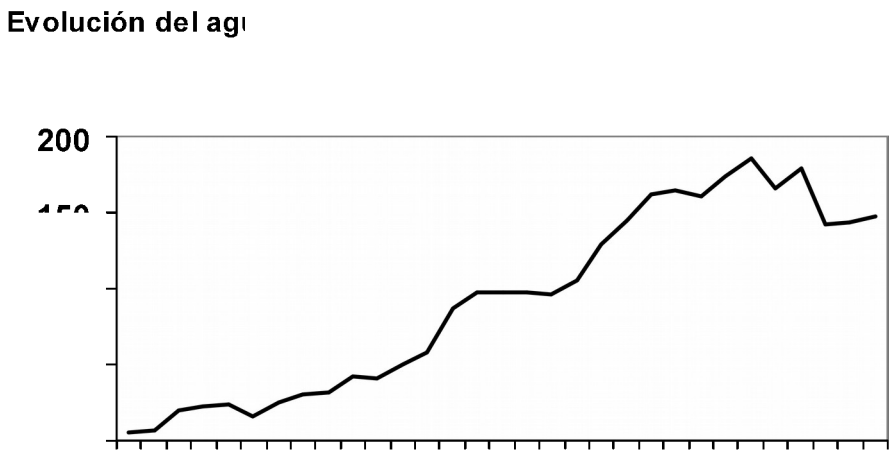

Esta población está subdividida en varias subpoblaciones, por lo que pueden evaluarse por separado, resultando:

Zona	2008	2009	2010	2011	2012	2013	2014	2015	2016	2017
Corredor litoral	79	73	70	86	80	73	70	59	58	60
Corredor interior	56	69	68	68	73	69	76	59	61	57
Baix Maestrat	20	17	13	14	30	23	32	23	23	30
Alto Palancia	7	5	9	4	2	1	1	1	1	1
TOTAL Int. CS	**162**	**164**	**160**	**172**	**185**	**166**	**179**	**142**	**143**	**148**

Se comprueba un mantenimiento de todas las subpoblaciones, que en el caso de la del Alto Palancia la acerca a la extinción.

Prat de Cabanes

En la figura siguiente se muestra la evolución de las parejas nidificantes desde 1987, apreciándose una tendencia negativa clara desde 2002, llegándose este año al mínimo conocido (2 parejas).

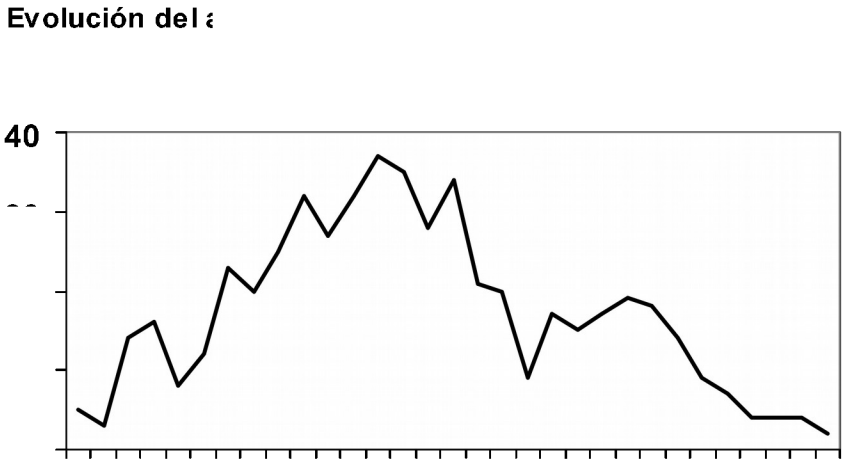

Las hipótesis explicativas de esta notable reducción dentro de un espacio protegido incluyen el abandono de prácticas tradicionales (quemas y ganadería), aumento de la predación por otras especies (p. ej. jabalí), perdida de hábitat de alimentación (cultivos) fuera del Prat e incluso competencia con el aguilucho lagunero (ver más adelante).

Valencia

Este año no se ha confirmado su reproducción en ningún lugar de la provincia. Aunque al principio de temporada se vio una pareja en la Marjal dels Moros, lugar de reproducción esporádica de la especie, la presión ejercida por los aguiluchos laguneros (ver más adelante) aparentemente impidió su asentamiento.

Alicante

La única población numerosa es la que se reproduce en el P.N. de las Lagunas de La Mata y Torrevieja, cuya evolución puede verse en la figura siguiente, donde se aprecia una relativa estabilidad, aunque este año la estima es la mayor controlada

Evolución de

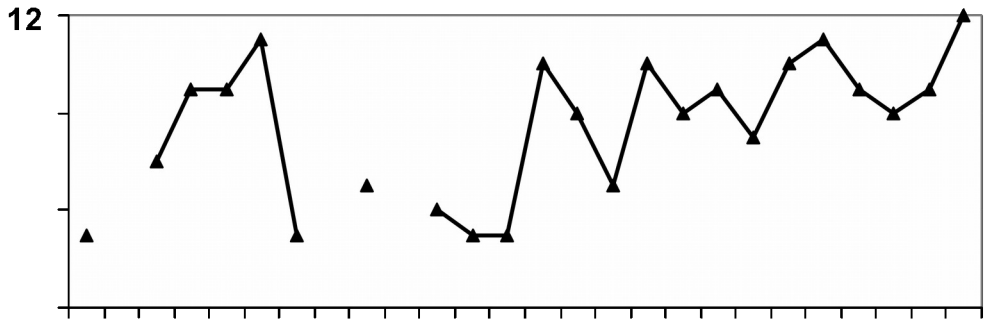

Respecto a otras zonas, sólo se controló una pareja reproduciéndose en las Salinas de Santa Pola.

Evaluación general

En la presente temporada se superan algo las cifras del año pasado (156 parejas), pero sin alcanzar el máximo registrado en 2012 (210 parejas).

Evolución del agu

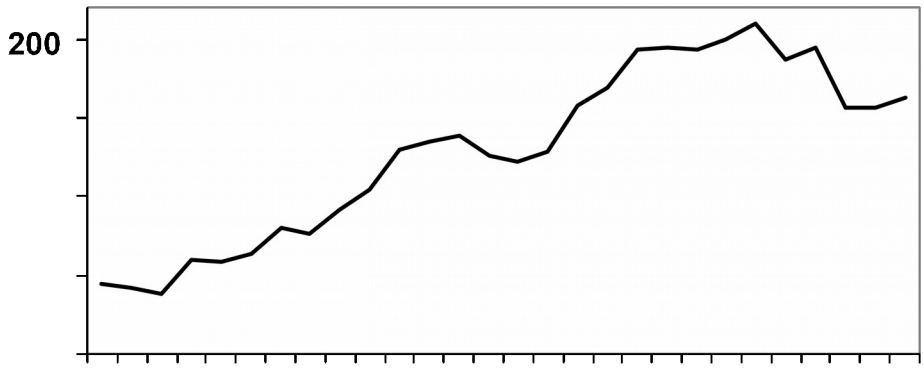

Respecto a los parámetros reproductores, en la tabla siguiente pueden compararse los de los últimos años:

	Productividad = pollos/pareja (nº de nidos)									
Zona	**2008**	**2009**	**2010**	**2011**	**2012**	**2013**	**2014**	**2015**	**2016**	**2017**
Interior Castellón	2,02 (102)	2,04 (111)	2,39 (99)	2,78 (116)	1,47 (120)	2,38 (111)	1,56 (124)	1,85 (97)	2,72 (86)	2,05 (108)
Prat Cabanes	2,06 (17)	1,74 (19)	1,78 (18)	1,58 (12)	1,55 (9)	1,29 (7)	0,5 (4)	1,3 (4)	3,5 (4)	2,5 (2)
El Moro						2,0 (1)		2,0 (1)		
La Mata-Torrevieja		0,5 (8)		2,25 (4)	1,8 (5)	2,33 (3)	0,67 (3)	2,0 (3)	4,0 (2)	
El Hondo-Santa Pola		2,0 (3)		2,33 (3)	3,0 (2)	2,0 (1)		2,0 (1)		1,0 (1)
TOTAL CV	**2,03 (119)**	**1,91 (141)**	**2,30 (117)**	**2,64 (135)**	**1,51 (136)**	**2,31 (123)**	**1,51 (131)**	**1,83 (106)**	**2,78 (92)**	**2,04 (111)**

AGUILUCHO LAGUNERO

A partir de su reaparición como nidificante en el Prat de Cabanes-Torreblanca en 2003, en 2008 colonizó el embalse de Embarcaderos (Cofrentes), donde se mantiene desde entonces. La siguiente localidad en sumarse fue l'Albufera en 2012, donde no se registraba su reproducción desde hace más de 40 años. La expansión de la especie continuó en 2013 con reproducción comprobada en el marjal de Xeresa y en el Parc Natural del marjal de Pego-Oliva, y en 2014 en el Marjal dels Moros.

Los resultados de este año por zonas se muestran en la siguiente Tabla:

Zona 2017	Parejas estimadas	Productividad (nº nidos)
P.N. Prat Cabanes-Torreblanca	3	3,0 (3)
Embalse de Cofrentes	2	3,0 (1)
Moros	2	2,0 (1)
L'Albufera	1	2,0 (1)
Xeresa	1	3,0 (1)
P.N. Marjal Pego-Oliva	1	--
TOTAL CV	**10**	**2,7 (7)**

La evolución del número de parejas reproductoras en la Comunitat Valenciana en los últimos años se refleja en la siguiente figura:

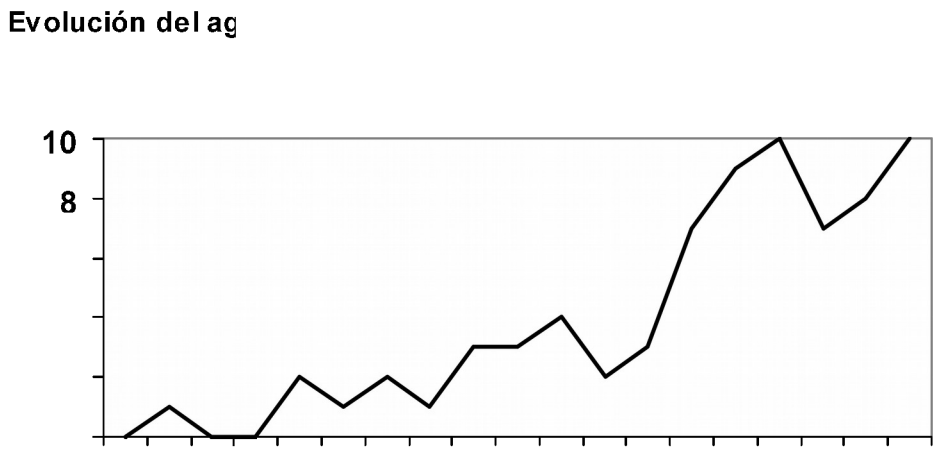

La población parece relativamente estabilizada, recuperando el máximo alcanzado en 2014.

CONCLUSIONES

Respecto al **aguilucho cenizo**, la población global de la Comunitat Valenciana parece estabilizada después de la disminución de la de la provincia de Castellón.

Todas las poblaciones litorales de cenizo, presentes en espacios naturales protegidos (excepto la de las lagunas de La Mata y Torrevieja) disminuyen, acercándose a la desaparición en el Prat de Cabanes-Torreblanca y sin indicios de reproducción este año en Els Moros y El Hondo. No están claras las causas de este descenso dentro de espacios protegidos sin afecciones directas a la nidificación por la actividad humana, por lo que se requiere del análisis de otros posibles factores y de evaluar la incidencia de cambios producidos en su entorno.

Respecto al **aguilucho lagunero**, el proceso de expansión parece detenido, con varias poblaciones con 1-2 parejas, lo que hace muy incierto su futuro. No obstante, el éxito reproductor, allí donde ha podido controlarse, es relativamente bueno.

Servicio de Vida Silvestre
Septiembre, 2017
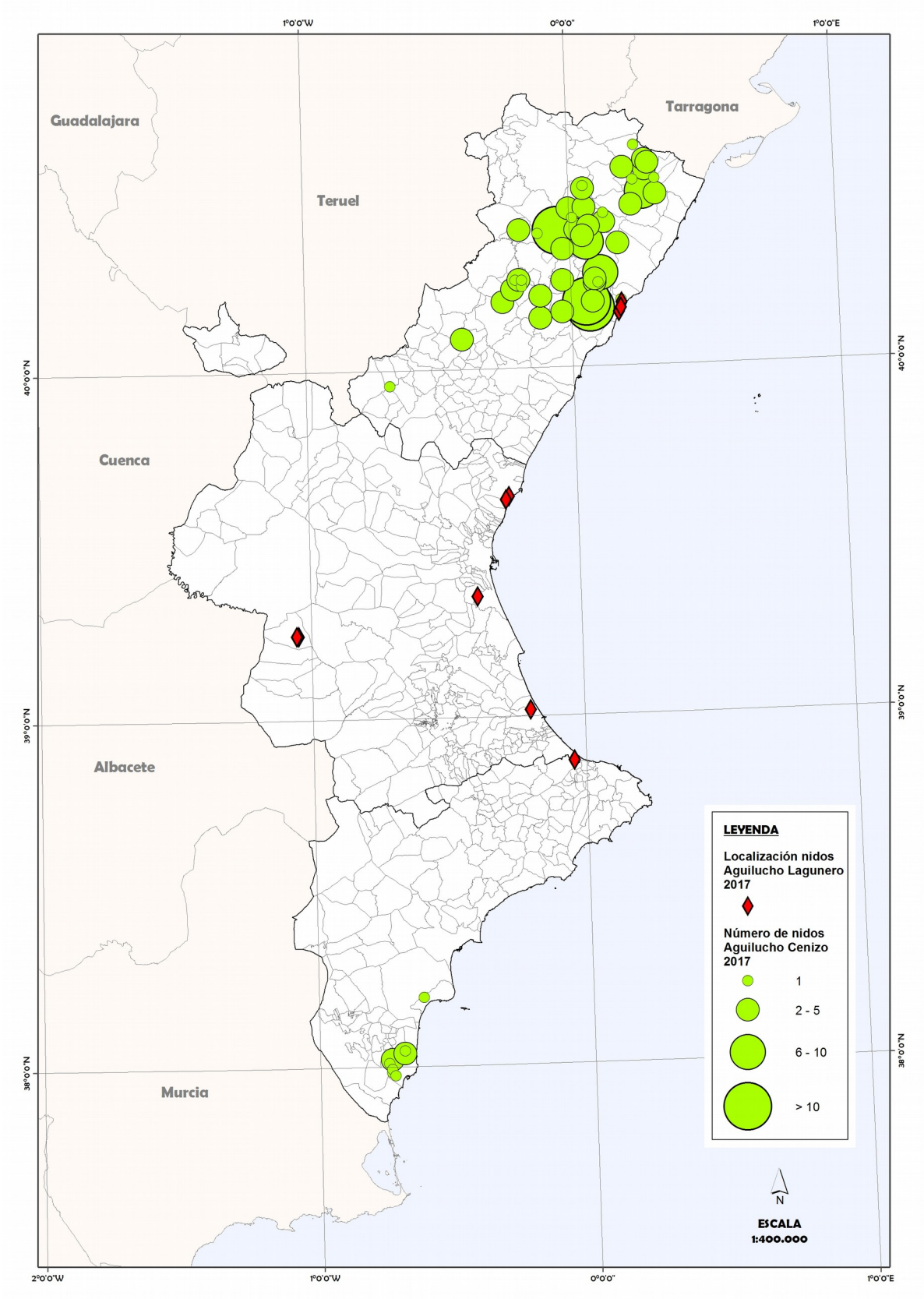
DISTRIBUCIÓN Y POBLACIÓN DE AGUILUCHOS EN LA COMUNITAT VALENCIANA. TEMPORADA 2017