



Espais naturals

Parc natural de la Puebla de San Miguel

Escala 1:20.000

El Parque Natural de la Puebla de San Miguel declarado en 2007, se asienta sobre las estribaciones occidentales de la Sierra de Javalambre, dentro de la comarca del Rincón de Ademuz. En él encontramos el Alto de las Barracas que con sus 1.839 metros constituye la cumbre de la Comunitat Valenciana. Dentro de sus 6.390 ha de superficie, destacan elementos naturales de incalculable valor tanto ambiental como paisajístico. El alto grado de conservación de este espacio es fruto de la gestión llevada a cabo por los habitantes del municipio durante siglos. Muestra de ello es el rico y variado patrimonio etnográfico y cultural existente a lo largo de todo el territorio.

FLORA Y VEGETACIÓN:

La escasa presión antrópica y la adecuada gestión municipal de los recursos ha propiciado una notable diversidad vegetal, patente tanto en las distintas formaciones vegetales que cubren su término, como en la presencia de endemismos lbero-levantinos o de árboles monumentales.

Destacan tres masas arbóreas principales: el pinar, el sabinar y el carrascal, además de la existencia de otros conjuntos menores de quejigar, de vegetación de alta montaña, así como la presencia de tejos. Los bosques de sabina albar (*Juniperus thurifera*) forman uno de los hábitats más singulares de los que aparecen en el ámbito del parque. De especial interés es la presencia de ejemplares de gran longevidad, llegando algunos hasta casi los 1.000 años, conformando unos de los mejores grupos de estos ejemplares

a escala mundial. Dos masas de pinar importantes, los pinares negrales (*Pinus nigra*) característicos de climas de alta montaña, y el pinar albar (*Pinus sylvestris*) que puede ocupar las localizaciones más elevadas y frías, donde el resto de árboles no pueden competir con él. Los Carrascales (*Quercus rotundifolia*) ocupan las zonas más secas y con mayor insolación centrándose en dos áreas concretas, aunque existen ejemplares aislados por todo el parque. De todas estas especies existen numerosos ejemplares de grandes dimensiones, muchos de ellos incluidos en el Catálogo de Árboles Monumentales.

En las zonas más elevadas, debido a las limitaciones altitudinales, la cubierta vegetal se reduce a especies arbustivas o herbáceas, entre las que destaca la sabina rastretera o chaparra (*Juniperus sabina*), el erizo (*Ennacea anthyllis*) y el tomillo terreo (*Thymus godayanus*).

El Parque Natural de Puebla de San Miguel cuenta con 7 microrreservas de flora catalogadas:

- Pico Calderón o Alto de las Barracas: Ubicada en el paraje del mismo nombre, protege formaciones de pinares albares junto con sabinas rastreteras (*Juniperus sabina*) y con especies endémicas como el tomillo terreo (*Thymus godayanus*).
- Barranco Jorge: Ubicada entre hábitats rocosos y bosques de coníferas, esta reserva protege una de las zonas con mayor población de tejo (*Taxus baccata*).

- Barranco Jiménez: Cuenta con una vegetación supramediterránea, donde podemos encontrar especies como *Juniperus thurifera*, *Pinus nigra* ssp. *Salzmannii* y *Taxus baccata*.

- Barranco de la Hoz: Pendientes rocosas calcícolas con bosques de coníferas de montaña mediterránea. Destaca la presencia de especies como *Rhamnus alpinus*, *Rhamnus pumilus*, *Phyteuma charmellii* o *Taxus baccata*.

- Las Blancas: Bosque endémico de sabina albar (*Juniperus thurifera*) con ejemplares que en algunos casos alcanzan casi los 1.000 años de antigüedad.

- Pino de Vicente Tortajada: Situado en el paraje del Vago de la Culebra, se trata de un espectacular ejemplar de pino albar (*Pinus sylvestris*).

- Barranco del Saladillo: Última en ser declarada se encuentra situada en el límite oriental del municipio lindando con las vecinas tierras aragonesas. Destaca la presencia de especies endémicas del territorio así como de especies vulnerables y no citadas en la Comunitat Valenciana hasta la fecha.

FAUNA:

La notable diversidad vegetal propicia que la fauna propia del Parque Natural esté representada por una gran variedad de especies.

Estos espacios forestales de alto valor, son el hábitat adecuado para el desarrollo de lepidópteros adaptados a estas condiciones naturales. Encontramos la Mariposa Luna (*Graellsia isabellae*) y Apolo (*Parnassius apollo*) dos especies protegidas que viven en zonas con buen estado de conservación. Es habitual la presencia de aves rapaces, entre ellas podemos encontrar buitres (*Aegypius monachus*), águilas calzadas (*Hieraeetus pennatus*) y culebreras (*Circus cyaneus*), milanos (*Milvus migrans*), cernicalos (*Falco tinnunculus*), lechuzas (*Tyto alba*) e incluso la existencia de algunas parejas de águila real (*Aquila chrysaetos*).

Es fácil observar la presencia de reptiles como el lagarto ocelado "ardacho" (*Timon lepidus*), la víbora (*Vipera latastei*), o diversos tipos de culebras como la culebra lisa europea (*Coronella austriaca*).

En cuanto a anfibios cabe destacar la presencia del Sapillo Pintojo (*Discoglossus jeanneae*).

En lo que respecta a mamíferos, es importante la presencia de algunas especies de murciélagos escasas en la Comunidad Valenciana, como *Barbastella barbastellus* y *Myotis bechsteini* ambos de hábitats forestales. Abundan especies como la gineta (*Genetta genetta*) o el jabalí (*Sus scrofa*) y se han empezado a observar rastros de la presencia de corzos (*Capreolus capreolus*) y ciervos (*Cervus elaphus*).



Bosque de Sabina albar.



Paisaje de alta montaña de sabinar rastretero.



Puebla de San Miguel.



Parnassius apollo.

ITINERARIOS INTERPRETATIVOS

1 Sabinas, testigos del tiempo

Distancia: 4,2 km
Duración estimada: 1 h 30 min
Dificultad: Baja
Circular: Si
Desnivel acumulado en subida: 92 m
Desnivel acumulado en bajada: 92 m
Cota máxima: 1.148 m
Cota mínima: 1.056 m
Recorrido: Puebla de San Miguel – Lavadero de Abajo – Pílon de La Hoya – Sabina La Fantástica – Barranco de Los Tajos – Sabinar de Los Pucheros – Puebla de San Miguel



DESCRIPCIÓN

A lo largo de este itinerario descubriremos impresionantes árboles, muchos de ellos catalogados como monumentales, que han vivido la historia de estos parajes compartiendo con sus habitantes el paso del tiempo. Principalmente disfrutaremos de longevos y espectaculares ejemplares de sabina albar, así como de carrasas.

Iniciamos la ruta en el Lavadero de Abajo, municipio de Puebla de San Miguel. En este punto podemos aprovisionarnos de agua fresca para el recorrido. Empezamos la ruta por el camino asfaltado que asciende por la izquierda, el Camino de la Hoya.

A unos 900 m encontramos uno de los casilichos que se sitúan en los caminos tradicionales de acceso a la población y cuya función consistía en dar protección a los caminantes. Pasado el pílon nos desviamos hacia la derecha por una pista forestal.

Continuamos por la pista forestal que nos lleva hasta el cruce con el Barranco Cañada Jorge; giramos hacia la izquierda por el mismo cauce y nos adentraremos en la Microrreserva del Barranco Jiménez. Un pequeño desvío a la derecha nos acerca hasta el pie de la Sabina Fantástica, catalogada como monumental. De vuelta al itinerario nos adentramos en los Tajos, tramo del barranco que nos ofrece un paisaje mágico y sugerente. En este punto la Cañada Jorge se encajona

Después de la ascensión llaneamos entre la Sierra Tortajada y el paraje de El Sabinar. Siguiendo esta pista forestal y siempre rodeados de ejemplares de sabina albar, llegaremos hasta la carretera CV – 363 que cruzaremos y a pocos metros, a la derecha, vemos la continuación de la pista. Por ella ascendemos hasta la explanada de Santa Quiteria donde tiene lugar la comida de los romeros en el día de la festividad.

A la izquierda, y unos metros por delante de la explanada, surge un camino de escape que nos lleva a la Valluenga, en el caso de que queramos o tengamos que acortar el recorrido, que así quedaría en 17 km. Siguiendo con la ruta comenzamos la ascensión hacia el punto más alto. A unos 3 km desde este punto encontramos un cruce de caminos donde debemos tomar el de la izquierda. Nos lleva hasta otro cruce donde se sitúa la jipe del Mortus y allí giramos a la derecha.

Bajando ya por el margen derecho del Barranco Cañada Jorge encontramos el Corral del Ripoll, en una zona tradicional de pastoreo y a su lado un jipe.

Comenzamos el descenso hacia la Fuente del Zarzal donde enlazamos con la ruta del Camino de la Sal. Desde aquí, tras un pequeño repecho llegamos al Corral de la Cañada para descender hacia la Valluenga. Poco después del corral del mismo nombre surge a nuestra izquierda la llegada de la vía de escape.

Circulamos ya por la parte amplia del barranco dejando atrás el Refugio del Molinero y la Caseta de la Arbalada, así como los restos de una antigua calera. Inmediatamente nos incorporamos a la carretera CV – 363, por la que discurre la ruta hasta el final del recorrido en el casco urbano de Puebla de San Miguel.

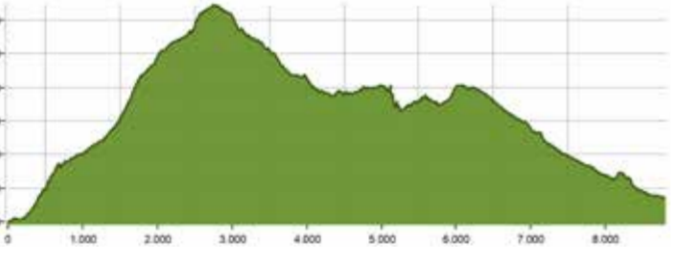
formando altas paredes de roca en el punto de confluencia con el Barranco Jiménez. Subiendo por el camino paralelo al barranco, veremos una pequeña cascada y a la derecha una antigua zona de cultivo hortícola.

Ya en el tramo final abandonamos el Barranco de Cañada Jorge y ascendemos por la ladera hasta llegar al pequeño montículo de Los Pucheros, donde encontramos varios corrales. En esta zona también se asienta otro casilicho o pílon, el Pílon de los Pucheros que marca el inicio de camino hacia Valencia desde la población.

Continuando por la pista forestal y tras un pequeño tramo por la carretera CV – 363, se vuelve a tomar al Camino de la Hoya para finalizar la ruta en el mismo punto de inicio, el Lavadero de Abajo.

2 Camino de la sal

Distancia: 9 km
Duración estimada: 3 h
Dificultad: Media
Circular: No
Desnivel acumulado en subida: 269 m
Desnivel acumulado en bajada: 223 m
Cota máxima: 1.381 m
Cota mínima: 1.090 m
Recorrido: Casa Forestal (Futuro Centro de Visitantes) – Fuente del Javandál – Corral del Madrero – Mirador Mirar Bueno – Cueva de la Pez – Fuente del Zarzal – Corral de la Cañada – Área Recreativa de Don Guillén
Derivación: Una pequeña derivación hasta alcanzar el Mirador de Mirar Bueno



DESCRIPCIÓN

Itinerario que discurre en parte por el antiguo Camino de la Sal que comunicaba Puebla de San Miguel con Arcos de las Salinas (Teruel), hasta llegar al Área Recreativa de Don Guillén. Es un itinerario lineal. Se trata de la vía tradicional de herradura que comunicaba estos dos

4 El Carrascal, tras las huellas del tiempo

Distancia: 4,7 km
Duración estimada: 1 h 30 min
Dificultad: Baja
Circular: Si
Desnivel acumulado en subida: 168 metros
Desnivel acumulado en bajada: 168 metros
Cota máxima: 1.289 m
Cota mínima: 1.139 m
Recorrido: Tejería – Hornos de Yeso – Jipe del Carrascal – Carbonera – Puntal de las Carboneras – Cerro del Carrascal – Prao Corral – Tejería
Derivación: Derivación al Puntal de las Carboneras. Aproximadamente en el km 3 y siguiendo la pista forestal nos desviamos hasta el puntal de las Carboneras, donde podremos observar una panorámica de los cumbres del territorio



municipios y usada durante años por los habitantes de la comarca para transportar la sal comprada en la factoría de Arcos de las Salinas.

Iniciamos la ruta en el municipio de Puebla de San Miguel, por un camino anexo a la Casa Forestal que asciende bordeando el Barranco del Javandál. Pronto podremos observar el Pílon del Javandál, hito situado en una de las entradas al municipio que protegía a los viandantes en su camino.

Continuamos la senda que nos adentra por una zona boscosa de pinar negral. A nuestro paso se abre un claro donde aparece la Fuente del Javandál, lugar adecuado para hacer un alto en nuestro camino antes de comenzar la subida por la Cuesta de los Garbanzos. Al final de este tramo y al llegar a la pista forestal, iniciamos el ascenso de la derivación para llegar al Mirador Mirar Bueno del que obtendremos unas espectaculares vistas del valle de la Puebla de San Miguel.

Regresando al inicio de la derivación y a unos pasos del Corral del Madrero, surge una senda a mano izquierda que nos adentra hacia un espeso bosque de pino negral.

Al final de nuestro paseo por esta zona boscosa nos sorprende una gran oquedad que se ha aprovechado como aprisco para guarecer el ganado, la Cueva de la Pez. Ya en la pista forestal podemos desviarnos de nuestro recorrido unos 300 metros hasta llegar al paraje de la Fuente del Zarzal.

Continuando por la pista forestal surgen a nuestro paso varios corrales, y ya de bajada siguiendo la pista forestal disfrutamos de excelentes vistas hacia la Valluenga, zona de cultivo de cereal que nos ofrece un colorido paisaje. Un agradable y sencillo paseo nos irá conduciendo paralelos al Barranco Cañada Jorge hacia el punto final de nuestro recorrido. Antes de cruzar la carretera que nos lleva hasta el punto final encontramos una antigua calera utilizada por los habitantes del municipio para la obtención de cal.

Finalmente llegamos al Área Recreativa Don Guillén.

3 Por las cumbres

Distancia: 26 km
Duración estimada: 6 h 20 min en pie – 3 h 15 min en bicicleta
Dificultad: Media – Alta
Circular: Si
Desnivel acumulado en subida: 573 m
Desnivel acumulado en bajada: 573 m
Cota máxima: 1.566 m
Cota mínima: 1.069 m

DESCRIPCIÓN

Itinerario que discurre por la parte oeste del Parque Natural. Se trata de un recorrido por un típico bosque mediterráneo, con un sotobosque típico de plantas aromáticas. A lo largo de la ruta descubriremos huellas que nos mostrarán el paso del hombre por estos lugares así como el aprovechamiento que hacían de los recursos naturales.

Iniciamos la ruta en la Tejería, situada a 2 km de la población de Puebla de San Miguel. Este será el inicio y final de la ruta por lo que podemos estacionar el vehículo en la zona habilitada. La Tejería es un conjunto de arquitectura tradicional formado por un edificio que se usaba como vivienda temporal de los tejeros, y el horno donde se cocían las tejas que previamente se habían moldeado con arcilla. Partimos por la carretera dirección oeste pasando por la Fuente de Castello. Tras unos 200 metros enlazamos con una pista forestal que parte hacia la derecha.

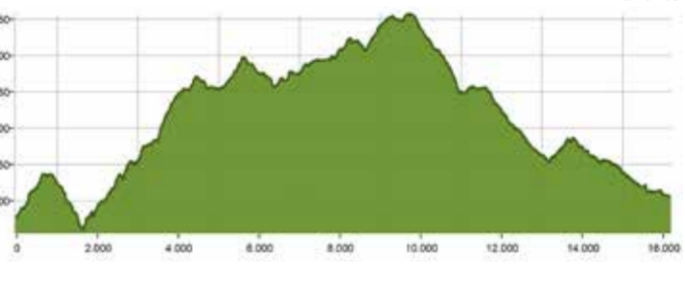
Siguiendo la pista nos encontraremos con una recreación de unos hornos de yeso. Se trata de antiguas construcciones usadas por los pobladores para obtener la materia prima necesaria en los procesos de construcción de viviendas.

Continuando por la pista se observa una actividad que en los años 50 tuvo lugar en esta zona, un proceso de carboneo que aprovechó la madera de carrasca para la obtención de carbón vegetal, y en este punto se observa la recreación de una antigua carbonera así como de la caseta del carbonero.

Podemos desviarnos de nuestro camino hasta llegar al final de la pista donde se asienta un corral para el ganado. Volvemos hacia los restos de

Recorrido: Puebla de San Miguel – Jipe del Cubillo – Jipe del Calvo – Collado Calderón – Santa Quiteria – Jipe del Mortus – Jipe del Ripoll – Corral Cañada – Calera – Puebla de San Miguel

Variante: A los 11 km encontramos a mano izquierda una pista forestal que nos ofrece la posibilidad de acortar nuestra ruta inicial. Desde este punto llegamos al paraje de la Valluenga recorriendo 1 km y acortando la ruta en 9 km.



DESCRIPCIÓN

Recorrido apto para realizar en bicicleta de montaña que discurre por toda la zona meridional del Parque Natural. Nos adentraremos en amplios bosques que nos acompañarán prácticamente en todo nuestro recorrido.

Partimos del casco urbano para tomar el camino de la Hoya tras pasar por el Lavadero de Abajo. Al llegar junto al Pílon de la Hoya, giramos a la derecha, dirección oeste, circulando entre antiguos campos de cultivo de cereal y de almendros. Tras cruzar el Barranco Cañada Jorge comienza la ascensión a través de una acusada pendiente que nos llevará hasta la Jipe del Cubillo, hondonada que almacena agua de lluvia para el ganado. Tras coronar la subida llegamos al límite occidental del término, cruce de caminos en el que debemos tomar la pista que sale a la izquierda y marca dirección Losilla de Aras.

la carbonera que hemos dejado atrás para enlazar con la senda que surge a mano izquierda y que nos llevará al Cerro de El Carrascal.

Estamos en la parte más alta del itinerario. Desde aquí descendemos por la solana de El Carrascal.

Tras el descenso llegamos a una pista por la que caminaremos unos metros para enlazar de nuevo con el sendero que nos llevará de nuevo hasta la Tejería.

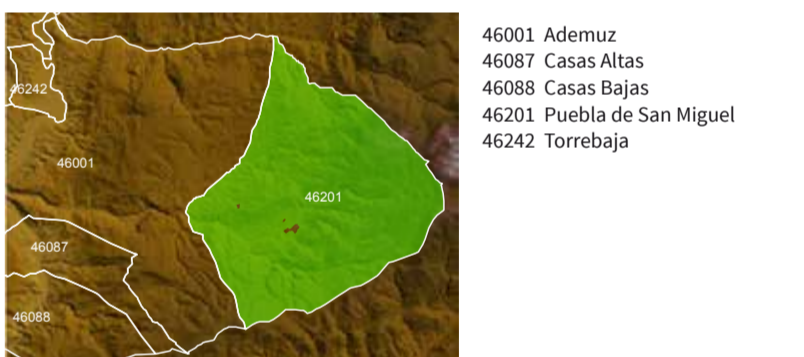
Centro de interpretación:
C/ Abadía, 3, Puebla de San Miguel 46140
Teléfono: 660 12 74 91
Horario de atención al público: de lunes a viernes de 09:00 a 14:00 h

Localización y acceso rodado

España – Comunitat Valenciana



Límites administrativos



- 46001 Ademuz
- 46087 Casas Altas
- 46088 Casas Bajas
- 46201 Puebla de San Miguel
- 46242 Torreblaja

Colaboradores

LAS PROVINCIAS

INSTITUTO CARTOGRAFICO VALENCIANO
www.icv.gva.es

ISBN 978-123456789
9 781234 567897

RECOMANACIONES PER A VISITAR EL PARC NATURAL

RECOMANACIONES PARA VISITAR EL PARQUE NATURAL

- Deixa el lloc més net del que estava quan has arribat. Deposita el fem en el contenedor més proper.**
Deixa el lugar más limpio que cuando llegaste. Deposita la basura en el contenedor más cercano.
- Respecta el camí i atén els senyals.**
Respecta el camino y atende a las señales.
- Fer foc només està permès als llocs habilitats per a aquest fi (àrea recreativa de Don Guillén), sempre que l'estat de pre-emergència ho permeta.**
Encender fuego sólo está permitido en las zonas habilitadas para tal fin (Área recreativa Don Guillén), siempre que el estado de pre-emergencia lo permita.
- Contempla las plantas sense arrancar-les.**
Contempla las plantas sin arrancarlas.
- Observa els animals sense molestar-los.**
Observa a los animales sin molestarlos.
- Cuida les fonts, no les contamines.**
Cuida las fuentes, no las contamines.
- Oblide't dels vehicles de motor, gaudeix del silenci.**
Olvidate de los vehículos de motor, disfruta del silencio.
- L'acampada únicament està permesa en l'Àrea Recreativa de Don Guillén, abans cal sol·licitar autorització al PROPI (Teléfono 012).**
La acampada únicament està permesa en el Área Recreativa de Don Guillén, antes hay que solicitar autorización al PROPI (Teléfono 012).
- En les teues rutes amb bicicleta utilitza només les pistes forestals i dona preferència als caminants.**
En tus rutas con bicicleta utiliza sólo las pistas forestales y da preferencia a los caminantes.
- Respecta el patrimoni històric cultural.**
Respecta el patrimonio histórico cultural.
- Si tens una emergència, telefonau al 112.**
En caso de emergencia podéis llamar al 112.



Recreación de una carbonera.



Cultivos de cereal.



Bosque de sabina albar.



Aljibe o jipe.