

CURIOSIDADES SOBRE LAS ISLAS COLUMBRETES

¿Qué son las Islas Columbretes?

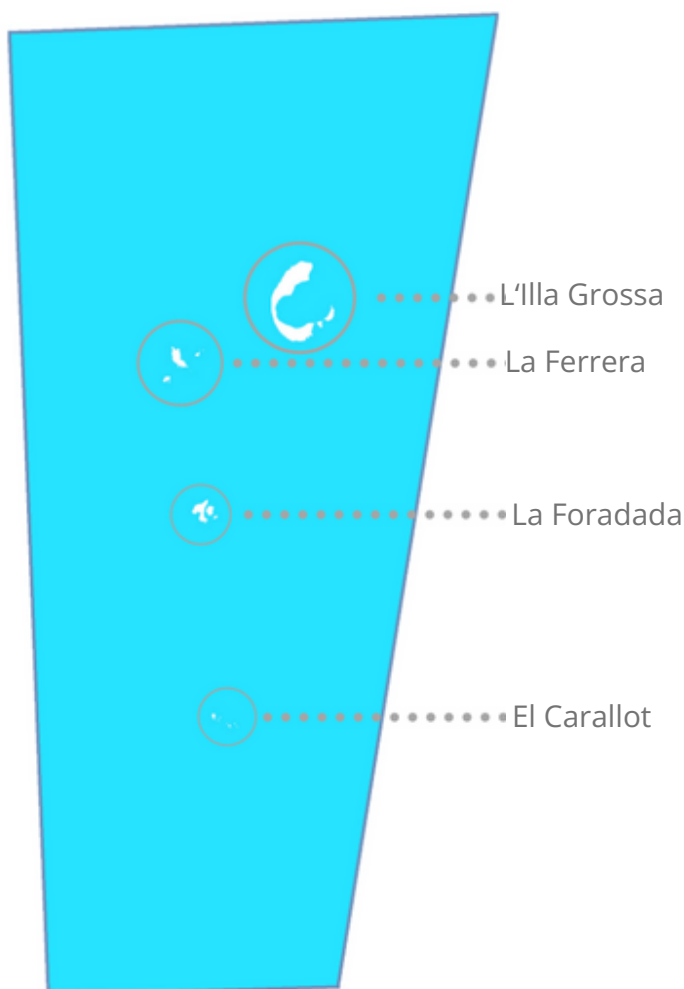
Son un archipiélago formado por un conjunto de islotes reunidos en 4 grupos:

El Carallot, el más al sur, es una chimenea volcánica de 32 metros de altura.

La Foradada debe el nombre del arco natural que hay en una de las paredes.

La Ferrera debe su nombre por el color gris metálico de las paredes.

Y por último, la Illa Grossa, la más grande y la única habitada. Es el anillo emergido de un antiguo volcán extinguido que el mar ha erosionado dándole el aspecto de herradura, y que alberga la bahía de Puerto Tofiño. En el punto más elevado se encuentra el faro.




¿Te parece mucho las más de 2 horas de navegación hasta las Islas Columbretes?

¡En el siglo XIX, con las antiguas embarcaciones, se tardaban más de 10 horas entre ida y vuelta!

¿Sabes de dónde viene el nombre de Columbretes?

Griegos y romanos se referían a las islas como *Ophiusa* o *Colubraria* por la gran cantidad de serpientes que las habitaban.

Para acabar con ellas se realizaron batidas periódicas, se prendió fuego a la isla, sin mucho éxito, e incluso trasladaron cerdos. Se dice que desaparecieron definitivamente sobre el año 1885.



¿Cómo se formaron las Islas Columbretes?


Por erupciones volcánicas que se iniciaron hace 1 millón de años y finalizaron 300.000 años atrás.

A día de hoy no existe actividad volcánica en Columbretes.


¿A qué provincia pertenecen?

Fueron consideradas *terra nullius* hasta octubre de 1955, cuando se incorporaron al término municipal de Castelló de la Plana por decreto del Ministerio de Gobernación.

El hecho de que un bebé naciera en las islas y fuera empadronado en esta ciudad decantó la balanza frente a ciudades como Palma o Valencia, que también lo habían solicitado.



¿Cómo se accede a la Illa Grossa?



Antiguamente contaba con 4 escaleras excavadas en la roca volcánica virgen, hoy en día sólo quedan 2.

La escalera de Puerto Tofiño (véase imagen) es el acceso principal y está situada en la parte central de la bahía.

La escalera de Rossí, está en la parte de poniente de la isla, protegida de los temporales de Levante y Gregal.

¿Qué son los aljibes?

Son la primera construcción de la Illa Grossa y se utilizaban para recolectar y almacenar el agua de lluvia. Su obra se inicia en junio de 1856 y finaliza en 1860. Fueron excavados en la roca volcánica y sellados con ladrillo.

La isla tiene 4 aljibes, 2 en la parte norte (el aljibe del faro y el aljibe de las casernas), y 2 en la parte sur, que están en desuso.



¿Qué son las casernas?

Fue la primera vivienda que se construye en agosto de 1855 para albergar a los obreros del faro. Posteriormente las usaban las familias de los fareros.

A partir de 1988, con la declaración del Parque Natural, es el personal quien se aloja. La última reforma se hizo en 2010.

¿Existe un cementerio en la isla?

Construido el 1862 por los fareros Francisco del Rio y Simón Miranda para enterrar sin lápida a los dos hijos del primero.

La primera tumba es de 1892 del niño Miquel Garau y la última de 1997 del guarda Alfonso Trillo-Figueroa, conocido como "Capi".

Es un cementerio muy pequeño, descrito como el más aislado y triste del mundo. Fue restaurado por los guardas en los años 90.



¿Hay una virgen en la isla?

Es la virgen del Carmen, patrona de los marineros. Se instaló el 1 de diciembre de 1954 junto al cementerio. Está colocada mirando hacia el puerto de Castellón para proteger a los marineros en sus travesías.

¿Cómo son los temporales en las islas?

Desde antaño los temporales de levante o gregal han dejado las islas inaccesibles.

Las olas pueden llegar a pasar la pared central de la Illa Grossa, la zona más baja con 17 metros de altura.



¿Hubo piratas en Columbretes?




Piratas y contrabandistas encontraban protección y escondrijo, hasta que se construyó el faro, y son ocupadas por los fareros y sus familias.

A mitad del siglo XX, la cueva del Tabaco fue dinamitada por los carabineros porque se rumoreaba que escondían las mercancías para el contrabando.

¿Qué ocurrió durante las Guerras Mundiales?

Durante la I Guerra Mundial las islas fueron testigo del tráfico de barcos y submarinos de guerra, habiendo muchos episodios de bombardeos y hundimientos.

Durante la II Guerra Mundial se veían pasar aviones de guerra y aparecían objetos flotando en el mar, como comida en lata o paracaídas.



¿Fueron un campo de tiro?

Entre 1975 y 1982, los aviones de guerra españoles y americanos utilizaban las islas como blanco en sus prácticas de tiro con bombas de humo, mientras un helicóptero filmaba los ejercicios.

La única que se salvó fue la Illa Grossa por tener construcciones y parecer habitada.



¿Cuándo se protegen las islas?

En 1988, la Generalitat Valenciana protege la superficie emergida de 19 ha bajo la figura de Parque Natural. En 1990 el Gobierno español protege 5.543 ha del entorno marino al decretar la Reserva Marina. En 1994 se recalifica el PN como Reserva Natural.



¿Qué ocurre en caso de emergencia?

Como este pequeño archipiélago está tan lejos de la costa, desde 1988 las islas tienen un helipuerto para la evacuación de los visitantes y del personal en caso de emergencia. Éste se ubicaba inicialmente en la zona de casernas, pero en 2005 se reubicó junto al aljibe de las casernas.



¿Un petro qué...?

Los petroglifos son diseños grabados en rocas.

En la Illa Grossa hay un petroglifo que tiene forma de serpiente. Se encuentra en la parte más alta de la isla cerca del punto geodésico.

Fue declarado en 2019 Bien de Interés Cultural por el Ministerio de Cultura a instancia de la Generalitat Valenciana.

