

el GALER

Boletín trimestral informativo del
Parque Natural de la Font Roja



GENERALITAT
VALENCIANA

parc natural
de la font roja



01

EDITORIAL

La gestión preventiva en el
Parque Natural de la Font Roja

02

NOTICIAS

A l'abril cada gota val per mil

03

CONSERVACIÓN Y MANTENIMIENTO

Recuperación del pozo de
agua del Nouer

Mantenimiento del mobiliario
de las áreas de uso público

05

CONOCE

Estación Font Roja PASER/Seo
Bird Life 4111/2019

Seguimiento de cajas-nido del área
del Santuario

El conocimiento de la biodiversidad
del Parque Natural de la Font Roja

El lechuga lanosa, la flor que hace
amarilla la Font Roja por unas
semanas

La huella

08

PROMOCIÓN

Disfruta de una sesión de
postural entre carrasacas

#depajareo por la Font Roja

Los pozos de nieve de la Font
Roja

Actividades de promoción

Exposiciones temporales

10

VEN AL PARQUE

Exposiciones permanentes en el
Centro de Visitantes

Formación Font Roja

EDITORIAL

La gestión preventiva en el Parque Natural de la Font Roja

Que el Parque Natural del Carrascal de la Font Roja es uno de los espacios más emblemáticos de todos los que componen la red de espacios naturales protegidos del País Valenciano, es una cosa muy sabida por todos los amantes de la naturaleza y nuestras montañas. A pesar de que no es uno de los espacios protegidos valencianos que mayor propiedad privada contiene, no deja que se tenga que hacer continuamente una gestión activa y preventiva con los propietarios del interior del Parque Natural y su área de amortiguación.

Una realidad que diariamente inquieta a todos aquellos quienes trabajamos en la gestión de conservación preventiva de este Parque Natural, o mejor dicho, compartimos inquietudes con los centenares de propietarios que ocupan cerca del 50% de la superficie de la sierra, y que aglutinan una población de casi 100.000 habitantes. Cuando menos, hay que destacar que el propietario de la Font Roja, tiene unas características que, en la mayoría de los casos, distan mucho de propietario forestal o agrícola de otro tipo de espacios, incluso de algunos muy próximos. Esta afirmación viene justificada al ser propietarios más concienciados en cuanto a la conservación de este Parque Natural, tan emblemático para la población de la comarca.

Dependiendo de los casos, cuando un propietario solicita una actuación y esta puede afectar a un espacio natural protegido, se ponen en marcha ciertos procedimientos administrativos destinados a asegurar que se garantiza su compatibilidad con los objetivos de conservación del espacio protegido. Es en este punto donde entra en juego el personal del Parque Natural, tanto en la fase previa de información, tal vez la más importante, como en la emisión de los correspondientes informes vinculantes y anteriores a cualquier autorización.

Esta gestión es aquello que se conoce como “conservación preventiva” para referirse a la gestión basada en la ejecución de herramientas administrativas, articuladas tanto por la normativa ambiental como por la propia del espacio protegido. La normativa ambiental de aplicación en un espacio protegido es muy extensa y excede en mucho a los mismos instrumentos normativos del espacio protegido, a pesar de que los referentes son el Plan de Ordenación de los Recursos Naturales (P.O.R.N.) así como el Plan Rector de Uso y Gestión (P.R.U.G.), herramientas básicas en las cuales se fundamenta esta “gestión preventiva”.

Cómo se comentaba antes, cada día toma más importancia la adecuada información hacia los usuarios, una tarea que viene llevándose a cabo desde la oficina del Parque Natural, ubicada al Santuario de la Font Roja, desde hace casi dos décadas, y que continúa siendo el punto de información principal, y dónde dirigimos a todos los propietarios y usuarios que necesitan asesoramiento ante cualquier duda o petición que surja y dónde tanto los técnicos como la misma Dirección los asesorará en sus solicitudes.

Toni Pellicer González

Técnico Medio del Parque Natural del Carrascal de la Font Roja

NOTICIAS

A l'abril cada gota val per mil

Después de un invierno suave y seco, sin lluvias ni nevadas, en el que desde el día 1 de enero hasta el 18 de abril solamente se había recogido una precipitación de 5,6 litros, llegó uno de los temporales de Levante característicos de la primavera o el otoño en el Mediterráneo. Las lluvias caídas durante los 4 días de Pascua (19, 20, 21 y 22 de abril de 2019) dejaron una cantidad total 174,2 litros por metro cuadrado en el Parque Natural de la Font Roja. El hecho que no cayeran de manera torrencial sino que lo hicieran de manera más pausada, hizo que el agua fuera filtrándose despacio y recargara así los acuíferos, hasta tal punto que, a mediados de mes de mayo, un mes después del episodio de lluvias, la totalidad de las fuentes al Parque, todavía brotaban con un caudal considerable.

Fuentes como la del Mas de Tetuán, la del Mas de Celedón, la Font dels Xops o la Font del Rossinyol, han brotado como hacía ya muchos meses que no lo hacían. Incluso la Font Roja lleva meses con un caudal de agua excedente que supera el que puede retener el mismo aljibe de la fuente. Bienvenida sea esta lluvia primaveral para poder soportar la sequedad del verano.



Plaza del Santuario durante el episodio de lluvias (Abril 2019)



Font del Rossinyol



Font de Tetuan



Font de Celedón



Font dels Xops

CONSERVACIÓN Y MANTENIMIENTO

Recuperación del pozo de agua del Nouer

Durante los últimos años el pozo de agua del Nouer, situado al vertiente sur del Menejador, ha sufrido el declive de su uso posiblemente vinculado con los trabajos del pozo de nieve próxima del mismo nombre. Se trata de una construcción tradicional realizada originalmente con una mezcla de mortero de cal y piedra local formando una cavidad vertical en forma de cilindro, con 1 m de diámetro y 7 de profundidad, cerrado por la parte superior con una pseudocúpula de piedras en aproximación. En uno de los laterales quedaba empotrado un abrevadero formado por dos canales de sillar en evidente estado de abandono.

En los últimos años, su estado de conservación ha ido empeorando hasta convertirse en un auténtico escombros, lo cual implicaba un evidente riesgo de accidente por caída para los visitantes.

En la última semana del mes de mayo de 2019 la Brigada de Conservación y Mantenimiento del Parque Natural de la Font Roja empieza la restauración del pozo de agua del Nouer, y los trabajos finalizan a mediados de mes de junio. Este proyecto, bajo la supervisión de la Dirección del Parque Natural, ha contado con la colaboración del Ayuntamiento de Ibi intermediando en la financiación del material oportuno para la ejecución de la obra. Además, a causa de la dificultad de acceso al pozo (solo se llega por senda), el material ha sido transportado al lugar con caballerías alquiladas para tal efecto.

Esta intervención reconstructiva se ha hecho siguiendo la técnica tradicional de mampostería, de forma que el resultado final sea lo más fiel a su estado original, aunque la estructura se ha reforzado con materiales más actuales.



El pozo de agua en 2005



El pozo antes de las obras, abril 2019

Transporte del material de construcción con caballerías





Los miembros de la Brigada trabajan intensamente en la obra.
Aspecto actual del pozo después de su restauración.

Con esta actuación de mantenimiento se han cumplido varios objetivos como son: la recuperación y revalorización de un inmueble del patrimonio cultural, garantizar la seguridad del visitante que pueda ver el pozo, y la recuperación de un punto de agua para la fauna silvestre.

Este pozo de agua se puede ver si se transita por la senda señalizada con los PRs CV 81 y 26, y se encuentra ubicado en el vertiente sur de la cumbre del Menejador, al inicio del barranco de la Fabriqueta (en término municipal de Ibi).



Mantenimiento del mobiliario de las áreas de uso público

Una de las tareas más destacadas de la Brigada del Parque Natural es el mantenimiento del mobiliario de las áreas recreativas. Las mesas de madera forman parte de las equipaciones más utilizadas por el público que visita la zona y tienen que estar listas para recibir el uso de cualquier familia o excursionista que disfruta de un almuerzo al aire libre.



CONOCE

Estación Font Roja PASER/SeoBirdLife 4111 - 2019

Desde el año 2005 la Estación de Esfuerzo Constante (EEC) de anillamiento científico del Parque Natural, está incluida dentro de la red de estaciones de anillamiento del programa PASER (Programa de Anillamiento de Seguimiento de Especies Reproductoras) promovido por SEO/Birdlife.

El objetivo fundamental del programa PASER es obtener, mediante datos de anillamiento, información sobre las tendencias poblacionales de las aves nidificantes en nuestro país.



Ejemplar macho de verdicillo (*Serinus serinus*) capturado para su anillamiento científico. Foto: Pep Cantó

Seguimiento de las cajas-nido del área del Santuario

A lo largo de los meses de mayo y junio se ha hecho el seguimiento de 9 cajas-nido para aves forestales instaladas al área de uso público del Santuario de la Font Roja. Con un éxito de ocupación de un 66'66% y en su mayoría, ocupados por parejas de herrerillo común (*Cyanistes caeruleus*)

Especies detectadas:

- Carbonero común (*Parus major*), 1 caja. 9 pollitos anillados.
- Herrerillo común (*Cyanistes caeruleus*), 5 cajas. 24 pollitos anillados.
- 2 cajas vacías sin ningún indicio de ocupación.
- 1 caja con inicio de construcción de nido.



El conocimiento de la Biodiversidad del Parque Natural de la Font Roja

Uno de los motivos de la declaración de un Espacio Natural Protegido (ENP) es, entre otras razones, para la conservación de los recursos naturales que alberga, lo cual está estrechamente ligada con su biodiversidad, con especial énfasis en las especies amenazadas. Para evaluar en qué grado estos espacios ayudan a conservar la biodiversidad, el Servicio de Vida Silvestre con el Banco de Datos de la Biodiversidad (BDB <http://bdb.cma.gva.es>) realiza informes de la riqueza de especies, en relación al valor para la conservación en la red de ENP de la Comunidad Valenciana. Este análisis sirve también para detectar carencias del mismo BDB y orientar las prioridades sobre el inventariado de especies en los ENP.

El Banco de Datos de Biodiversidad (www.bdb.gva.es) realiza un informe sobre biodiversidad en parques naturales cada dos años. En esta ocasión nos muestra los resultados del último informe, el cual refleja la situación destacada que ocupa el Parque Natural de la Font Roja en los índices analizados: Índice de prospección y Índice de diversidad de especies.

Nuria Ten Fabuel


Técnica de Banco de Datos de Biodiversidad. Servicio de Vida Silvestre

Índice de diversidad de especies: los 5 Parques Naturales con más diversidad de especies:

Parque Natural	Núm. cuadrículas	Especies	Esp / km ²
Font Roja	42	2.406	57,3
L'Albufera	267	2.364	8,9
Serra d'Espadà	380	2.184	5,7
Serra Calderona	246	2.029	8,2
Serra de Mariola	166	2.013	12,1

Índice de prospección: los 5 Parques Naturales más prospectados:

Parque Natural	Núm. cuadrículas	Núm. Citas	Reg / km ²
Serra d'Espadà	380	43.370	114,7
Serra Calderona	246	40.749	165,6
L'Albufera	267	25.937	97,1
Turia	120	25.482	212,4
Font Roja	42	25.294	602,2



La mariposa podalirios, de especie europea a especie ibérica




La podalirios (*Iphiclides podalirius*) es una de las mariposas más grandes de Europa, con colores muy llamativos que hacen que sea fácilmente reconocible. Una investigación reciente basada en su código genético ha dado como resultado que las poblaciones de podalirios desde los Pirineos hacia el norte de Europa nada tienen que ver con las poblaciones que se extienden por la península Ibérica y el norte de Marruecos. Estas diferencias genéticas se extienden a su aparato reproductor claramente diferenciado entre las dos poblaciones y al diseño cromático alar, netamente diferenciable a la luz ultravioleta.

Es por ello que las poblaciones de la Península y el norte de Marruecos se han agrupado en una nueva especie determinada en lo que hasta ahora era subespecie, *Iphiclides feisthamelii*. La determinación de esta nueva llevará al cambio de gestión de hábitats para conservarla a ella y a los espacios donde habita.

La lechuga lanosa, la flor que hace amarilla la Font Roja por unas semanas

Durante unos días al año, la Font Roja pasa a ser predominantemente amarilla a causa de la belleza de las flores amarillas de la lechuga lanosa (*Crepis albida*). Desde hace ya algunos años han enraizado varios ejemplar de esta especie sobre el muro de piedra de la Font Roja. Esta especie rupícola es un endemismo iberolevantino de amplia distribución a toda la sierra del Carrascal. En la primavera, entre los meses de mayo y junio, podremos disfrutar del color amarillo intenso de sus flores.



La huella

Las noches de junio son testigos de las persecuciones aladas entre los escarabajos rinocerontes (*Oryctes nasicornis*). Pero una vez en tierra son presa fácil para carnívoros como la garduña (*Martes foina*), la cual devora el succulento cuerpo de estos coleópteros. Para poder acceder a la parte comestible, este mustélido tendrá que quitarle los élitros (alas anteriores), formados por dura queratina. En sus restos encontraremos marcadas las señales de los molares del carnívoro. Fotos: Pep Cantó.



Ejemplar de escarabajo rinoceronte y detalle de partes de patas y élitros mordidos.



PROMOCIÓN

Disfruta de una sesión de *postural* entre carrascas

El día 27 de abril, en la zona del Pla de la Mina, muy cerca del área de uso público del Santuario, se desarrolló una "sesión de postural entre carrascas" con la inestimable colaboración de Begoña Muñoz, técnica del Complejo Deportivo Eduardo Latorre y el Ayuntamiento de Alcoi - Concejalía de Deportes. 25 personas participaron en la actividad para disfrutar de una jornada de ejercicios relajados al aire libre. La actividad combinaba leves ejercicios físicos con una terapia de relajación y conexión con la energía positiva que nos transmite el entorno natural de la Font Roja.



#depajareo por la Font Roja

Con motivo de la celebración del Día Mundial de la Biodiversidad, el sábado 18 de mayo se hizo una ruta guiada hasta el Mas de Tetuán para reconocer las principales aves forestales del Carrascal de la Font Roja. En plena época reproductora, la abundancia de petirrojos, reyezuelos listados, agateadores comunes, herrerillos comunes, pinzones comunes y carboneros comunes hizo que solo se pudiera llegar hasta el Pla de los Galers y se disfrutara de la buena observación de estas especies.

Els pozos de nieve de la Font Roja


El domingo 26 de mayo se desarrolla en el Parque Natural la actividad «Los pozos de nieve de la Font Roja», organizada por el Museo Arqueológico Camil Visedo Moltó, el Ayuntamiento de Alcoi y el CAEHA y con la colaboración del mismo Parque Natural. Esta actividad consistió en la realización de una ruta guiada de 12 kilómetros para conocer cuatro de los seis pozos de nieve que hay en el Carrascal de la Font Roja, cuáles son sus características, cuál era su uso y como funcionaba el comercio de la nieve y el hielo.



ACTIVIDADES DE PROMOCIÓN

Los colores de la noche, conoce las mariposas nocturnas del Carrascal

Viernes, 12 de julio de 2019. 21.00 h.
Charla y recorrido por í en torno a la Font Roja para reconocer diferentes especies de mariposas nocturnas.



El poblado ibérico del Puig de Alcoi

Domingo, 29 sept. 2019
Dos sesiones: 9.00 y 11.00 h.
Visita guiada teatralizada.
Organiza: Museo Arquelògic Municipal de Alcoi.
Colabora: Parque Natural de la Font Roja.
Información y reserva:
965 53 71 44

Más información en:
Centro de Visitantes
Telf: 965 33 76 20
parque_fontroja@gva.es



NOTA: Estas actividades pueden sufrir algún cambio logístico o en la fecha de realización. A lo largo del trimestre también pueden programarse de nuevas. Recomendamos su consulta en el Parque Natural.

Conoce donde duermen las oscuras golondrinas

Sábado, 28 de septiembre de 2019. 19.00 h.
Visita en el entorno del río Serpis para ver donde duermen las golondrinas durante su migración hacia África. Organiza: Parque Natural de la Font Roja. Colabora: Grupo Reiet d'Anellament / SEO/BirdLife



EXPOSICIONES TEMPORALES

Pinceladas de la Font Roja y Alcoi

Del 8 de junio al 15 de septiembre de 2019
Exposición de pintura colectiva de alumnos de la Escuela Municipal de Bellas Artes del Ayuntamiento de Alcoi.
Colabora: EMBA, Ayuntamiento de Alcoi
Sala exposición-sala audiovisuales, planta 0



Un viaje a los Polos: un mundo en peligro

Del 15 de junio al 15 de enero de 2020
Exposición sobre la vida a los Polos, las principales especies animales que los habitan, su estudio y sus amenazas.
Patrocinada por el Museo de la Biodiversidad, CIBIO, Universidad de Alicante, Ayuntamiento de Ibi
Sala exposición, planta -1

A B
HORARIO del
Centro de Visitantes:
Lunes a Domingo
9:30 - 14:00 h

VEN AL PARQUE

EXPOSICIONES EN EL CENTRO DE VISITANTES

EXPOSICIONES PERMANENTES

"El laberinto del corazón verde"

"Los rostros del agua"

Fotografías en 3D sobre paisajes naturales.
Patrocina Fundación Caja Mediterráneo.
Sala exposición, planta -1.

"El bosque Interior"

Interesante reflexión sobre el lugar que ocupa el ser humano en la Naturaleza. Realizada por photoAlquimia. Patrocina el Ayuntamiento de Alcoi y Fundación Caja Mediterráneo.
Sala exposición, planta -1.

"Energías renovables"

Muestra de sistemas de energía renovables.
Patrocina el Ayuntamiento de Alcoi.
Sala exposición, planta -1.

"100% natural"

Exposición fotográfica sobre la fauna mediterránea.
Realizada por José Benito Ruíz.
Patrocina Fundación Caja Mediterráneo.
Corredores, planta 0.

"La Font Roja en un click"

Tres dioramas de gran formato, recreados con juguetes de Playmobil (© PLAYMOBIL/ geobra Brandstätter GmbH & CO.KG.) muestran las escenas más significativas del Carrascal de la Font Roja.
Realizado y patrocinado por el Parque Natural de la Font Roja. Pasillo, planta 0.



FORMACIÓN FONT ROJA

Evolució del paisatge: interacció entre comunitats naturals i humanes

Jornades de divulgació científica
dels parcs naturals de la Font Roja
i de la Serra de Mariola

Cocentaina
4, 5 i 6 d'octubre de 2019



INFORMACIÓ I CONTACTE
Parc Natural de la Font Roja
Tel: 965 33 76 20
parque_fontroja@gva.es

Jornadas de divulgación
científica de los parques
naturales de la Font Roja y
de la Serra de Mariola

4, 5 y 6 de octubre de 2019
Cocentaina, Centro Social Real Blanc
Organizan: Parques Naturales de la
Font Roja y de la Serra de Mariola, y
Ayuntamiento de Cocentaina.
Información: 965 33 76 20
parque_fontroja@gva.es



PARTICIPA CON EL BOLETÍN

Si lo deseas, puedes publicar alguna noticia o fotografía en el Boletín "El Galer" sobre el Parque Natural de la Font Roja. Anímate y ponte en contacto con nosotros: parque_fontroja@gva.es

Para recibir información actualizada de las actividades del Parque Natural recomendamos su suscripción a la página web o a nuestro facebook.

Foto portada: Detalle de las flores de la lechuga lanosa (*Crepis albida*) a mitad de la primavera. Foto: Jordi Acosta



Redacción, fotografías y diseño: Equipo Técnico
El Galer. N.º 6: Abril - Junio 2019_Cast.
Centro de Visitantes del Parque Natural de la
Font Roja. Edificio Font Roja Natura.
Ctra. CV-797 Font Roja s/n. Alcoi (Alicante)



Parque Natural de la Font Roja
Telf.: 965 33 76 20
parque_fontroja@gva.es
www.parquesnaturales.gva.es/fontroja
www.facebook.com/PNFontRoja1987