

RUTA 2: PUJADA AL BARTOLO PER LES CRESTES

Crestejant el Desert



Dificultat: Mitjana-Alta



Desnivell de pujada: 380 m



Duració: 2h 45'




Desnivell de baixada: 380 m



Tipus: Circular



Punt d'inici i fi:
Centre d'Interpretació "La Bartola"



Distància total: 7 km

DESCRIPCIÓ

Esta és una de les rutes més atractives del parc per la bellesa dels paisatges que s'albiren, a més de per la sensació aèria que es percep en alguns punts del seu recorregut.

El començament se situa darrere del Centre d'Interpretació La Bartola i coincideix en el seu inici amb la ruta 1 al llarg de 2km. En arribar al Coll de la Mola, prenem un desviament per una senda amb un fort desnivell inicial que ens conduirà fins a la part més alta de la cresta.

A partir d'este punt, la ruta discorre per terrenys areniscos en tot el seu recorregut, obrint-se pas entre blocs de rodé i pins pinaster retorçats pels vents.

És fàcil albirar durant l'itinerari els municipis que envolten el Desert de les Palmes: a l'oest La Pobla Tornesa i Borriol, i al nord Cabanes. A mesura que ens aproximem a la monumental creu del Bartolo, la vegetació ens deixa entreveure Benicàssim i, en l'horitzó de la mar Mediterrània, les illes Columbrets.



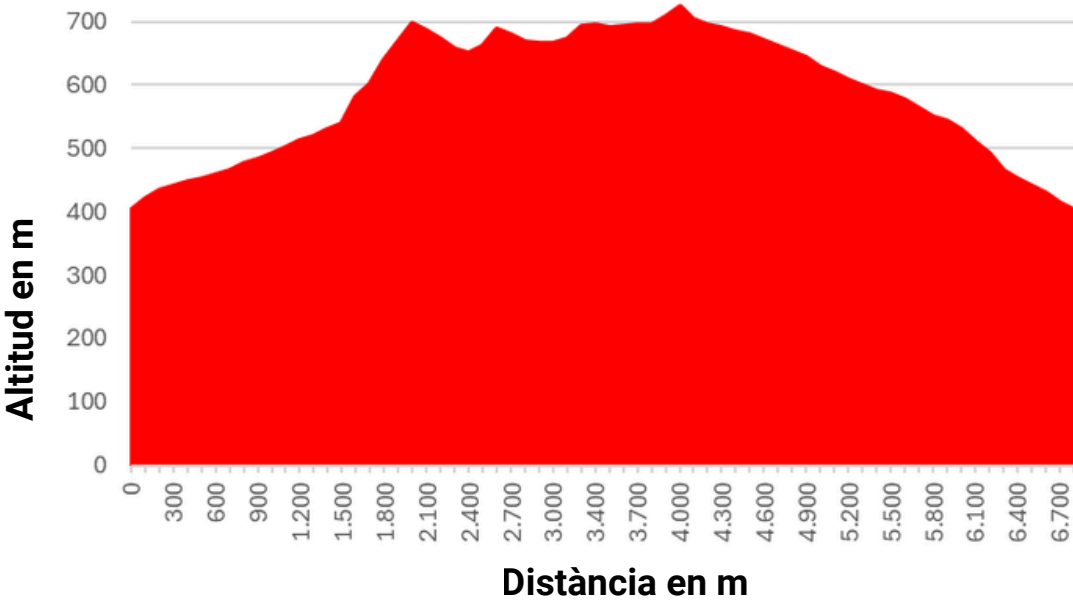
GENERALITAT
VALENCIANA

parc natural
del desert
de les palmes



Visita la nostra
pàgina web

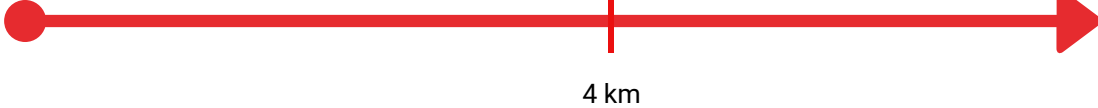




INICI: CENTRE D'INTERPRETACIÓ

Cim el Bartolo

FI: CENTRE D'INTERPRETACIÓ



4 km



[Descarrega la teua ruta ACÍ](#)
GPX/KLM

[Visor cartogràfic ACÍ](#)



GENERALITAT VALENCIANA

parc natural del desert de les palmes



Visita la nostra pàgina web

