

# TRAVERTINO



**Parques Naturales**  
de la Comunidad Valenciana



GENERALITAT  
VALENCIANA

parc natural  
de chera-sot  
de chera



**BOLETÍN CUATRIMESTRAL DEL PARQUE NATURAL  
CHERA-SOT DE CHERA**

**Nº 21. ENERO-ABRIL 2024**

# TRISAR

## CONCEPTO

Aunque posiblemente no hayas escuchado nunca este término, seguramente su sonido te traslade a la llegada de la primavera en cualquier pueblo rural.

Este sonido, no es otro que el **chirriar que realizan las golondrinas** u otras aves cuando surcan el cielo. Y que en nuestra memoria colectiva, nos traslada a esos atardeceres de verano viéndolas pasar a toda velocidad por encima de nuestras cabezas en busca de insectos.



Imagen portada: Detalle de sapo partero (*Alytes obstetricans*)

Imagen derecha: Golondrina común (*Hirundo rustica*)

Imagen izquierda: Río Reatillo a su paso por Chera (El Charco de Las Lumbres)

# ÍNDICE



## **04 EDITORIAL**

- MITOS Y LEYENDAS DEL PARQUE NATURAL DE CHERA- SOT DE CHERA

## **05 COMUNICACIÓN Y DIVULGACIÓN**

- ELIMINACIÓN DE EUCALIPTOS EN BUSEO

## **06 COLABORACIONES**

- HOGUERAS DE SAN SEBASTIÁN EN SOT DE CHERA
- XXIX MUESTRA DEL EMBUTIDO ARTESANO DE REQUENA
- EL GALLIPATO, UN ANFIBIO MUY PECILIAR

## **08 ACTIVIDADES DE EDUCACIÓN AMBIENTAL**

- DÍA DEL ÁRBOL 2024
- CURSO DE GEOLOGÍA EN CHERA Y SOT DE CHERA
- JORNADA INFORMATIVA EN EL EMBALSE DE BUSEO
- PRIMAVERA E INSECTOS
- ORIENTACIÓN EN LA NATURALEZA

## **12 CONSERVACIÓN Y MANTENIMIENTO**

- ARREGLO DE LA Balsa del Vivero de Chera
- DESBROCES Y SIEMBRA EN EL OASIS DE MARIPOSAS
- MANTENIMIENTO DE FUENTES
- RIEGO DE TEJOS

## **14 FOTOS DE NUESTROS LECTORES**

## **15 NOTICIAS**

# MITOS Y LEYENDAS DEL PARQUE NATURAL DE CHERA- SOT DE CHERA

Si alguien os dice que el parque natural no le deja quemar los restos de poda, decidle que no es el parque natural quien se lo impide sino la normativa de prevención de incendios que rige en toda la Comunidad Valenciana.

Si alguien os dice que el parque natural le prohíbe ir en moto por las sendas, decidle que esa prohibición no la impone el parque natural sino la normativa forestal aplicable en toda la Comunidad Valenciana.

Si alguien os dice que el parque natural le prohíbe escalar el Risco del Fraile durante el primer semestre del año, decidle que esa prohibición está vigente en el entorno de las zonas de nidificación de grandes rapaces existentes en cualquier paraje de la Comunidad Valenciana.

Si alguien os dice que el parque natural no le deja cortar pinos, decidle que es el agente medioambiental quien vela por el cumplimiento de la normativa forestal vigente en todo el territorio de la Comunidad Valenciana.

Si alguien os dice que el parque natural no le deja hacerse un chalet, decidle que es el Ayuntamiento quien se lo puede autorizar o no, de acuerdo con el planeamiento urbanístico aprobado por el propio Ayuntamiento.

Si alguien os dice que el parque natural no le deja cazar, decidle que la normativa que regula la caza es la misma en toda la Comunidad Valenciana.

Si queréis saber de primera mano cuál es la actual normativa particular del Parque Natural de Chera- Sot de Chera tenéis que leeros el Decreto 10/2007 por el que se aprueba el Plan de Ordenación de los Recursos Naturales de Chera- Sot de Chera, que establece directrices y objetivos generales, sin entrar en prohibiciones concretas y específicas distintas de las vigentes en toda la Comunidad Valenciana.

Así pues, no hay que hacer caso de los bulos que corren por ahí, que dicen que el parque natural lo prohíbe todo. ES MENTIRA.

En otro orden de cosas, si alguien os dice que el parque natural ya no contrata para trabajar a nadie del pueblo, decidle que las ofertas de puestos de trabajo en los parques naturales son públicas y que el lugar de nacimiento o residencia no es un criterio válido para la adjudicación de dichos puestos de trabajo. Los trabajadores del parque natural son libres de residir donde les dé la gana.

Gabriel Ballester, director conservador del Parque Natural de Chera- Sot de Chera



## ELIMINACIÓN DE EUCALIPTOS EN BUSEO

Recientemente, la brigada del parque natural ha empezado a eliminar algunos de los eucaliptos presentes en la zona del embalse de Buseo, **empezando por los de la isla**. Con posterioridad, se plantarán especies autóctonas de estas latitudes, más acordes con el paisaje de ribera mediterráneo.

El eucalipto es originario de Oceanía, y fue introducido en el norte de España en el siglo XIX como cultivo ornamental. Por su capacidad de adaptación se convirtió en un cultivo forestal de gran utilidad (industria papelera, etc), pero en la actualidad se le considera una **especie alóctona e invasora**, con gran potencial de expansión en el actual escenario de cambio climático.

Cuando sus hojas caen al suelo lo hacen más **impermeable**, provocando que el agua circule por la superficie. Cuando llueve mucho las crecidas son más rápidas y cuando deja de llover la sequía es más prolongada, porque el agua no se infiltra bien.

Además, las hojas de los eucaliptos, por su morfología, concentran la estructura fina de la lluvia en gotas de un mayor tamaño, cuyo **potencial erosivo** aumenta por la gran altura que pueden alcanzar los árboles.

Otra característica de las hojas de eucalipto es que tienen muchas sustancias secundarias, como **aceites esenciales nefrotóxicos y cineol**, que en zonas con poca agua se concentran a modo de infusión.

Al ser una especie tan ávida de nutrientes, la disminución del agua que provoca puede acabar con su disponibilidad y la fertilidad de la tierra, porque absorbe tanta humedad que **favorece la sequía**, incluso llega a secar fuentes y crear graves problemas para la agricultura en los cultivos aledaños. Algunos estudios cifran un consumo de 20 litros/día por eucalipto.

Los eucaliptos **merman la biodiversidad**, ya que son bosques muy pobres en hongos, líquenes, plantas y anfibios. Además, la falta de agujeros en los troncos evita que los pájaros puedan hacer nidos por lo que en estos bosques viven muy pocas especies y hay poca abundancia de los individuos.

Para finalizar, es muy proclive a la **propagación de incendios**. Las pavesas que se desprenden de su corteza salen despedidas por el calor del incendio y llegan a recorrer cientos de metros, aumentando las llamas rápidamente.

## HOGUERAS DE SAN SEBASTIÁN EN SOT DE CHERA

El fin de semana del 20 y 21 de enero, **el Parque Natural participó** en las Hogueras de San Sebastián de Sot de Chera, **con un stand informativo** en la plaza Pintor Beltrán Segura.

En este stand ofrecimos información acerca del parque natural, rutas, áreas recreativas, proyectos que llevamos a cabo, además de información relativa a las buenas prácticas ambientales.

Asimismo, **realizamos dos itinerarios interpretativos por la ruta azul**, en los que visitamos la Fuente del Pocillo, el anticlinal de Sot de Chera, la Fuente de Sta. María, y el Oasis de Mariposas.



Fuente del Pocillo, en el transcurso de la ruta azul (Sot de Chera)

## XXIX MUESTRA DEL EMBUTIDO ARTESANO Y DE CALIDAD DE REQUENA

Como todos los años, los Parques Naturales de Chera-Sot de Chera y Hoces del Cabriel, **hemos estado ofreciendo información en el stand** de la XXIX Muestra del Embutido Artesano y de Calidad de Requena, celebrada este año **del 9 al 11 de febrero**.



Stand de los Parques Naturales de Chera-Sot de Chera y Hoces del Cabriel

En esta edición atendimos a un total de **252 visitantes** que se acercaron al stand para recibir información de rutas, actividades, proyectos que llevamos a cabo, y productos y servicios de las empresas de la Marca Parcs Naturals.

Entre otras personalidades, recibimos la visita del Presidente de la Generalitat, Carlos Mazón.

## EL GALLIPATO, UN ANFIBIO MUY PECILIAR



Como en los últimos años, y con el fin de acercar la ciencia y la naturaleza a todos los públicos, el AMPA del CEIP Enrique Rambal de Utiel celebró la "IV Feria Escolar de Ciencias. Descubre la ciencia, protege el planeta". Y para conmemorar el **Día Internacional de la Madre Tierra**, cuyo lema de este año ha sido "Cuidar a nuestra Madre Tierra", desde el Parque Natural de Chera-Sot de Chera este año no quisimos dejar pasar la oportunidad de realizar una colaboración muy especial.



Detalle de ejemplar de gallipato (*Pleurodeles waltl*) adulto

Para dar a conocer a este peculiar anfibio, realizamos un taller didáctico del gallipato, donde aparte de poderlo observar de cerca, explicamos su ciclo de vida, las **amenazas a las que se enfrenta**, y otras interesantes curiosidades.

Para finalizar, fabricamos unos divertidos gallipatos con materiales reciclados, para que los más peques pudieran llevarse un bonito recuerdo.



**¡Gracias por venir a aprender y a pasarlo bien!**



Taller didáctico del gallipato para escolares (Polideportivo de Utiel)

**DÍA DEL ÁRBOL 2024**

Como cada año, el **31 de enero se celebra el Día del Árbol en la Comunitat Valenciana**. En el marco de esta celebración, la Conselleria de Agricultura, Medio Ambiente, Cambio Climático y Desarrollo Rural ofrece a entidades plantones de diferentes especies forestales para llevar a cabo reforestaciones en entornos naturales.

En el Parque Natural de Chera-Sot de Chera realizamos 2 plantaciones diferentes con los alumnos de los dos aularios del parque natural, y para el público en general una actividad de fin de semana del 28 de enero en Chera.



Alumnos del CRA La Serranía plantando sauces en la ribera del río Sot



Participantes de la plantación del Día del Árbol

Con alumnos del Colegio Rural Agrupado (CRA) El Tejo de Chera y los voluntarios que vinieron a celebrar este día especial el fin de semana, realizamos un pequeño itinerario interpretativo hasta el Cerro Pinar y posteriormente la plantación de carrascas, quejigos, durillos, arces, etc.

Mientras que con el Colegio Rural Agrupado (CRA) de La Serranía, continuamos replantando las zonas cercanas al pueblo junto al río Sot, donde se eliminaron rodales de caña común, para recuperar el bosque de ribera gracias a especies como los chopos, fresnos, sauces y olmos.

**¡Gracias por vuestra contribución!**



## CURSO GEOLOGÍA EN CHERA Y SOT DE CHERA

El pasado sábado 23 de marzo, realizamos una **colaboración con la Escuela Valenciana de Espeleología**, en el Curso de Geología I celebrado en el Parque Natural de Chera-Sot de Chera.

Entre otros temas, aprendimos sobre geomorfología kárstica, pliegues, fallas, estratificación, y nociones para interpretar mapas geológicos.

En la parte práctica, subimos a El Morrón de Sot de Chera, y además de descubrir fósiles marinos en los distintos estratos, disfrutamos de las espectaculares vistas del valle del Reatillo-Sot desde el mirador y las cuevas.



Cuevas de El Morrón (Sot de Chera) y detalle de fósil marino

## JORNADA INFORMATIVA EN EL EMBALSE DE BUSEO



Área de recreativa del embalse de Buseo (Chera)

El pasado domingo 24 de marzo, **aprovechando la gran afluencia de visitantes por la festividad del Domingo de Ramos**, realizamos una jornada informativa en el área recreativa del embalse de Buseo, en Chera.

**Más de 70 personas fueron informadas**, sobre buenas prácticas ambientales, rutas, accesos, equipamientos de uso público, y los proyectos que llevamos a cabo, además de facilitarles mapas, trípticos, etc, a quien lo solicitara.

La gran mayoría de visitantes que decidieron celebrar las Pascuas en este idílico entorno eran grupos familiares o de amigos de la provincia de Valencia.

PRIMAVERA E INSECTOS

**PLANTACIÓN DE AROMÁTICAS  
CON LA MANCOMUNIDAD  
LA SERRANÍA**

Con la llegada de la primavera, los días alargan, los campos se llenan de flores y de vida y el momento de renovar nuestra plantación del Oasis de mariposas se hace presente.

En esta ocasión contamos con la ayuda de la Mancomunidad de la Serranía y las voluntarias, junto a las que organizamos un tardeo juvenil, en el que sembramos planteles de Escabiosas



(*Scabiosa columbaria*)

cedidos por el

Centro de Investigación y Experimentación Forestal de la Comunidad Valenciana.

Además de estas plantas nectaríferas para insectos polinizadores, mediante juegos de adivinanzas y olfativos, pudimos averiguar qué especies vegetales tenemos presentes en este espacio, así como su importancia como uso medicinal y de refugio de multitud de insectos beneficiosos.



**CARNAVAL DE INSECTOS**

Este año quisimos celebrar junto al CRA La Serranía un carnaval muy especial. Confeccionadas por ellos mismos, realizamos máscaras de mariposas con el aulario de infantil, y de escarabajos con los grupos de primaria, que nos recuerdan a máscaras tribales africanas. Una bonita jornada para redescubrir la gran biodiversidad que nos rodea.



## ORIENTACIÓN EN LA NATURALEZA

El pasado domingo 28 de abril asistieron en torno a 40 participantes a la actividad de introducción a la orientación "**No pierdas el norte**" organizada por el Parque Natural de Chera-Sot de Chera con la **colaboración de Leonia Sport, el Club de Montañismo de Cheste (CMC)** y con la aportación de mapas y brújulas gratuitas gracias al Ayuntamiento de Sot de Chera.

Una entretenida mañana que comenzó con la explicación de Rosi Casado y los voluntarios del CMC, dónde mediante **juegos de orientación**, aprendimos a situarnos, seguir direcciones y buscar objetivos por el camino más corto. Posteriormente, Héctor Sánchez, detalló cómo **interpretar el mapa temático para la orientación de Sot de Chera**, leer simbología u orientar una brújula.



Juegos de orientación en la plaza Beltrán Segura

Así pues, los participantes ya estaban listos para buscar todas las balizas y sellar sus tarjetas de control, pudiendo **elegir entre dos tipos de recorridos (turístico o familiar)**, siempre dentro del entorno urbano de Sot de Chera.

Si os quedasteis con ganas de participar o recorrer este bonito enclave, **el circuito de orientación de Sot de Chera es permanente**, por lo que en cualquier momento del año se puede realizar, adquiriendo los mapas en el ayuntamiento o los comercios locales.

¡Ánimate a realizarlo!




## ARREGLO DE LA BALSA DEL VIVERO DE CHERA

Recientemente **se detectaron fugas de agua** en la Balsa del Vivero (barranco del Agua, Chera), por lo que sumado a las pérdidas de agua por evaporación, **urgía su reparación rápidamente**.

Durante la limpieza de la balsa se encontraron varios ejemplares de gallipato, que cuidamos con esmero hasta su reintroducción una vez reparada.

Las actuaciones incluyeron la **eliminación de vegetación aleña** mediante cortes, poda y desbroces ya que obstruía y agrietaba las paredes de la balsa haciendo que se filtrara el agua, **reparación de paredes y suelo y aplicación de impermeabilizante** para que el agua no se perdiera barranco abajo, y la realización de un **empalme desde la Fuente Gorda** para garantizar el aporte de agua.

Cabe recordar que esta balsa forma parte del proyecto de reintroducción del gallipato (*Pleurodeles waltl*), que llevamos a cabo desde hace años en el parque, enmarcada dentro del proyecto de mantenimiento y mejora del estado de conservación de la fauna.



Reparación de las grietas de la Balsa del Vivero (Chera)

## DESBROCES Y SIEMBRA EN EL OASIS DE MARIPOSAS



Mantenimiento del Oasis de Mariposas (Sot de Chera)

Como venimos haciendo de manera habitual, a lo largo de estos meses se ha realizado **el mantenimiento del Oasis de Mariposas**, para que luzca estupendo en primavera.

Se ha realizado siembra de viudita silvestre (*scabiosa columbaria*), zanahoria morada (*daucus carota*), nabo negro (*brassica rapa*), girasol de pipas blancas (*helianthus annuus*), rábano rojo (*raphanus sativus*), etc. ¡No les faltará comida a nuestras pequeñas amigas!

## MANTENIMIENTO DE FUENTES

En el Parque Natural de Chera-Sot de Chera existe una gran densidad de fuentes por km<sup>2</sup>, y obviamente es muy habitual que de vez en cuando haya alguna que se obstruya.

La brigada del parque realiza tareas periódicas de **revisión y arreglo de fuentes**, para que estén funcionando y a disposición de cualquier visitante, ya que los embozamientos y obstrucciones impiden que el agua circule de manera normal por las respectivas canalizaciones.

La **fuelle del Ramblizo** es una de las más conocidas de Sot de Chera, que hace poco ha requerido de un mantenimiento.



Fuelle del Ramblizo obstruida (Sot de Chera)

## RIEGOS DE TEJOS



Riegos de tejos en Los Charcos (Sot de Chera)

Debido a las escasísimas precipitaciones acaecidas en los últimos meses (por si fuera poco la sequía que sufrimos el pasado año 2023), se hace necesario que la brigada del parque efectúe **riegos de mantenimiento** de plantaciones que hemos ido realizando a lo largo de los años.

Las **plantaciones de tejos** (*Taxus baccata*) son de **las que más están sufriendo esta prolongada sequía** que ya dura más de lo que nos gustaría.

Con la ayuda de una motobomba para llegar a las zonas de más difícil acceso, la brigada del parque da un respiro a varias plantaciones de tejos que necesitan un aporte periódico de agua hasta su llegada a estado adulto.

FOTOS DE NUESTROS LECTORES



Buitres leonados (*Gyps fulvus*) en Sot de Chera  
Fotografía de Frikifauna Sote.




Cópula de mariposas (*Lasiommata megera*)  
en Chera.  
Fotografía de Agustín Collado



Yaiza sellando tarjeta de control en el circuito  
de orientación permanente de Sot de Chera.  
Fotografía de Beatriz Dominguez



Machos de cabra montés (*Capra pyrenaica*) en Sot de Chera.  
Fotografía de Frikifauna Sote



**Colabora con nosotros**

Si quieres dar tu opinión o que  
publiquemos tus fotos del  
parque natural

Anímate y ponte en contacto en:

parque\_cherasotdechera@gva.es

# noticias



## DESCUBIERTO NUEVO HÍBRIDO DE PINO, PRESENTE EN CHERA

Un nuevo híbrido del género **pinus** (**pinaceae**) ha sido descubierto para España, presente en el Parque Natural de Chera-Sot de Chera. Se describe en varias localidades de la provincia de Valencia, entre ellas Chera. [CLICA AQUÍ](#)

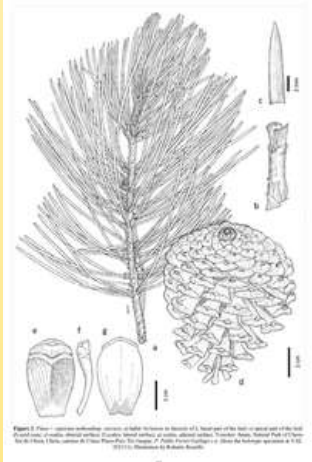


Figure 1. Pinus... (small text describing the illustration)



## REGULACIÓN DE LA ESCALADA Y SENDERISMO EN EL BCO. DE LA HOZ POR NIDIFICACIÓN DE ESPECIES PROTEGIDAS

Queremos recordar a los visitantes del parque natural que se ha regulado en el Barranco de la Hoz, **de forma temporal (1 enero al 30 de junio)**, el acceso a la zona de escalada del Risco del Fraile y también al sendero que conecta el embalse del Buseo con esta zona del Risco, por la nidificación de especies protegidas.

Como novedad, este año se ha detectado la reproducción de una pareja de buitre leonado en Chera, cerca del embalse de Buseo ([CLICA AQUÍ](#)).



Prohibición temporal de escalada y senderismo en el barranco de La Hoz por nidificación de especies protegidas.



1 de enero- 30 de junio



## PRÓXIMA INAUGURACION DE LA BALSA DE ANFIBIOS DE LA FUENTE FETGE



Ya está lista para su inauguración la **nueva balsa de la Fuente Fetge**, que será presentada en una jornada para todos los públicos, a finales de mayo.

Esta iniciativa, en el marco del proyecto para la reintroducción del gallipato que llevamos a cabo en el parque natural, ha sido posible gracias al **Ayuntamiento de Sot de Chera**, además de la **Fundación Oceanogràfic**, que ha financiado un educativo cartel para aprender sobre este curioso anfibio.

## LAS ELÉCTRICAS DEL PARQUE SE COMPROMETEN A AISLAR VARIAS TORRES ELÉCTRICAS

Las **Cooperativas Eléctricas de Chera y Sot de Chera** respectivamente han solicitado participar en las ayudas para la adaptación de líneas eléctricas de alta tensión en la C. Valenciana, para la **protección de la avifauna** contra la colisión y la electrocución en líneas eléctricas de alta tensión.



Esta adaptación, de obligado cumplimiento, repercutirá positivamente en la reducción de la mortalidad de aves que se posan en los postes para descansar u otear el territorio.

¿Sabías qué...?

La curiosa forma de reproducción del sapo partero (*Alytes obstetricans*) es lo que da nombre a este pequeño y rechoncho anfibio. El macho es el encargado de llevar a cuestas, durante un mes, una ristra de huevos que van desarrollándose hasta encontrar una charca donde los liberará e inmediatamente saldrán todos los renacuajos



Sapo partero (*Alytes obstetricans*)

Puesta de sapo partero

## OFICINA DEL PARQUE NATURAL DE CHERA- SOT DE CHERA

TELÉFONO MÓVIL: 606 857 028

TEL. OFICINA CHERA: 961 839 610

TEL. OFICINA SOT DE CHERA: 961 839 620

EMAIL: [PARQUE\\_CHERASOTDECHERA@GVA.ES](mailto:PARQUE_CHERASOTDECHERA@GVA.ES)

PÁGINA WEB: [WWW.PARQUESNATURALES.GVA.ES/ES/WEB/PN-CHERA-SOT-DE-CHERA](http://WWW.PARQUESNATURALES.GVA.ES/ES/WEB/PN-CHERA-SOT-DE-CHERA)



Horario: 9:00 a 14:00 h, lunes a viernes.  
Consultar antes de hacer la visita.



GENERALITAT  
VALENCIANA

parc natural  
de chera-sot  
de chera



Edición: Equipo técnico del Parque Natural de Chera -Sot de Chera  
Paula Poveda, Diego Sánchez, Elena García