

## MEMORIA DE GESTIÓN DEL PARQUE NATURAL DE LAS HOCES DEL CABRIEL 2019



Puente de Vadocañas (Venta del Moro)

## ÍNDICE

### INTRODUCCIÓN

#### 1. CONSERVACIÓN Y MANTENIMIENTO

- 1.1. Conservación de flora
- 1.2. Conservación de hábitats
- 1.3. Adecuación de infraestructuras y de áreas de uso público
- 1.4. Conservación de fauna
- 1.5. Prevención de Incendios

#### 2. EDUCACIÓN AMBIENTAL

- 2.1. Campañas de la Red de Parques Naturales de la Comunitat Valenciana
- 2.2. Actividades con centros educativos
- 2.3. Actividades ofertadas por el Parque Natural para el público en general
- 2.4. Plantaciones educativas
- 2.5. Excursiones de interpretación del patrimonio
- 2.6. Gestión participada
- 2.7. Estadísticas de consulta de la página web del Parque Natural
- 2.8. Estadísticas de visitas al Centro de Interpretación de Venta del Moro

#### 3. MARCA PARCS NATURALS

#### 4. PRESUPUESTO INVERTIDO

## INTRODUCCIÓN

El Parque Natural de las Hoces del Cabriel ha dispuesto durante el año 2019 de dos brigadas de conservación y mantenimiento, compuestas cada una por un capataz y tres peones, una con sede en Requena y la otra en Venta del Moro. Cada una dispone de un vehículo todoterreno y herramientas y materiales varios. La brigada de Requena ha estado trabajando en el término municipal de Requena y la de Venta del Moro en los términos de Villargordo del Cabriel y Venta del Moro.

Además han prestado sus servicios dos educadores ambientales que han gestionado las visitas al Centro de Interpretación del Parque Natural de Venta del Moro y han organizado las distintas actividades educativas y divulgativas ofertadas a lo largo del año.

Todo este personal pertenece a la empresa pública de la Generalitat Valenciana VAERSA. Todas las actuaciones y actividades que se describen en esta memoria de gestión han sido realizadas u organizadas por este personal.

El esfuerzo realizado por las brigadas en cada tajo se ha medido en jornales, que son los días de trabajo completo de una persona.

## 1. CONSERVACIÓN Y MANTENIMIENTO

### 1.1. CONSERVACIÓN DE FLORA

#### 1.1.1 Conservación del patrimonio arbóreo monumental

El Pino de los Dos Hermanos o Pino del Abuelo es un ejemplar monumental de pino resinero (*Pinus pinaster*), situado en el término municipal de Villargordo del Cabriel. Está en fase senescente y para mantenerlo vivo el máximo de tiempo posible, durante los veranos de los últimos años se le están dando riegos de apoyo.

Durante el 2019 se ha regado el Pino de los Dos Hermanos o Pino del Abuelo durante un total de 6 días con un total de 28.000 litros.





## 1.1.2. Plantaciones

Durante el 2019 se han realizado las siguientes plantaciones dentro del Parque Natural:

PARAJE	PLANTAS	JORNALES
Peñas Blancas (Villargordo del Cabriel)	15 <i>Pinus halepensis</i> y 10 <i>Quercus ilex</i> .	2
Cerro de la Cabeza (Villargordo del Cabriel)	125 <i>Pinus halepensis</i> y 100 <i>Quercus ilex</i>	4
Casas del Río (Requena)	10 <i>Ulmus minor</i> resistentes a la grafiosis	4
<b>TOTAL</b>	260 plantas	<b>10</b>



## 1.2. CONSERVACIÓN DE HÁBITATS

### 1.2.1 Mantenimiento de puntos de agua para la fauna

Los trabajos han consistido básicamente en el sellado de grietas y llenado en época estival.

Las actuaciones se han realizado en las siguientes charcas:

TERMINO MUNICIPAL	PUNTOS DE AGUA	JORNALES
Requena	Loma del Ingeniero, Calderones, Hoya hermosa, La Chapudilla y Hornillo	40
Venta del Moro	Collado la Horca, Canal camino Hoces, El Roto, Atajo del tío rojo, Camino Hoces, Fte Lombardo	19
Villargordo del Cabriel	Fte Los Chuscos, La Maraña, Campamento, Colmenarejo, Pino 2 hermanos	19
<b>TOTALES</b>	<b>16 puntos de agua</b>	<b>151</b>



## 1.3. ADECUACIÓN DE INFRAESTRUCTURAS Y DE ÁREAS DE USO PÚBLICO

### 1.3.1. Mejora en la señalización de itinerarios

Las actuaciones se han realizado sobre todo en las señales de madera de los itinerarios y caminos del Parque Natural y en las áreas de uso público con mayor afluencia de visitantes.

Los trabajos han consistido en la reparación, reposición e instalación de señales. En estos trabajos se han empleado **76 jornales**.



### 1.3.2. Mantenimiento y mejora de pistas y sendas

Se han realizado desbroces de cunetas, retirada de residuos vegetales, podas y reparación del firme. En estos trabajos se han empleado un total de **733 jornales**.





### 1.3.3. Mantenimiento de Áreas de Uso Público

Los trabajos que se llevan a cabo son principalmente:

- Reparación del mobiliario defectuoso como son mesas y bancos .
- Desbroce del entorno y poda de los árboles, según indicaciones técnicas del Plan de Prevención de Incendios Forestales (PPIF) del Parque Natural.

Los lugares donde se ha realizado más esfuerzo han sido los que se detecta mayor afluencia de personal, sobre todo en la época estival: Tamayo, Tete I y Tete II en Venta del Moro y Casas del Río en Requena.

ACTUACIÓN	TERMINO MUNICIPAL	JORNALES
Desbroce, poda y triturado	Requena (Casas del Río)	45
	Venta del Moro (Tamayo, Los Cárceles, Tete I y Tete II)	
Adecuación de mobiliario	Requena (Casas del Río)	19
	Villargordo del Cabriel (Fte del Junco)	
Colocación / Reparación de vallas existentes	Requena (Casas del Río)	58
	Venta del Moro (Tamayo, Tete I, Tete II y Fte de la Oliva) Villargordo del Cabriel (Fte del Junco)	
TOTALES	7 Zonas de Uso Público	122

## 1.4. CONSERVACIÓN DE FAUNA

### 1.4.1. Seguimiento de cajas nido

La metodología de trabajo es la recuperación de las cajas en los diferentes lugares donde estaban colocadas, para su vaciado y restauración posterior. Se ha elaborado una ficha de seguimiento para facilitar el trabajo de campo, y poder obtener una información más estructurada. Una vez al año, se revisarán , se georeferenciarán y se identificará en un futuro la especie nidificante.

Los objetivos a largo plazo son,

1-Characterizar la especie prioritaria de ocupación y relacionarlo con el hábitat y su entorno con respecto a otras cajas nido.

2-Variar la estructura de la caja, para poder valorar y cuantificar la influencia de esta sobre la especie nidificante.

Durante el mes de noviembre se limpiaron in situ para su posterior recolocación posterior de manera estudiada y se georeferenciaron.



Los jornales que se han empleado en los trabajos de las cajas nido ha sido de **59 jornales**.

### 1.4.2. Seguimiento de las poblaciones de loína (*Parachondrostoma arrigonis*)

Las brigadas del Parque Natural colaboran con el personal del Centro de Conservación de Especies Dulceacuícolas de la Comunitat Valenciana para intentar conocer la situación que atraviesan las poblaciones de loína en la cuenca del río Cabriel y poder realizar la recuperación de la especie en toda la cuenca del Júcar.

La metodología de trabajo se lleva cabo mediante la prospección de 10 puntos a lo largo del río Cabriel. En cada punto se muestrea con pesca eléctrica un tramo de 200 metros lineales.

Se realiza un recuento de todas las especies midiendo, pesando y determinando el sexo de la loína (*Parachondrostoma arrigonis*, en peligro de extinción), blenio (*Salaria fluviatilis*, vulnerable) y trucha común (*Salmo trutta*). Se eliminan especies invasoras que pueden ser un problema para el ecosistema natural, como es el caso del lucio (*Esox lucius*).

PARAJE	Loína ( <i>Parachondrostoma arrigonis</i> )	Barbo ( <i>Barbus giraonis</i> )	Cacho ( <i>Squalius valentinus</i> )	Anguila ( <i>Anguilla anguilla</i> )	Barbo colirojo ( <i>Barbus haasi</i> )	Alburno ( <i>Alburnus alburnus</i> )	Gobio ( <i>Gobio lozanoi</i> )	Cangrejo Americano ( <i>Procambarus clarkii</i> )
Tamayo (Venta del Moro)	3	84	38	1	1	8	24	Abundante
El Tete (Venta del Moro)			1					
Casa del Pino (Venta del Moro)		2				2	50	Presente
El Retorno (Requena)		1				2	3	Presente
Rambla de los Morenos (Requena)			38					1
Rambla de la Alcantarilla ( Requena)			7					1



El esfuerzo empleado durante 2019 en estos trabajos es de **9 jornales**.

### 1.4.3. Seguimiento de las poblaciones de cangrejo autóctono

Con el objetivo de obtener información sobre las poblaciones de cangrejo autóctono se realizan un seguimiento de la especie dentro del Parque Natural y el ámbito PORN. Las actuaciones y la metodología, de trabajo es la siguiente:



-Control de las poblaciones ya existentes así como la localización de posibles hábitats donde esta especie haya sobrevivido o pueda sobrevivir.

-Censo de la especie determinando el número de individuos, tamaño y sexo de la especie.

-Realización de pruebas de supervivencia para la especie en posibles lugares donde no se ha encontrado la presencia de cangrejo americano.

-Desde los lugares donde se observe un aumento considerable de la población se podría llevar a cabo una traslocación a los puntos de supervivencia positivos.

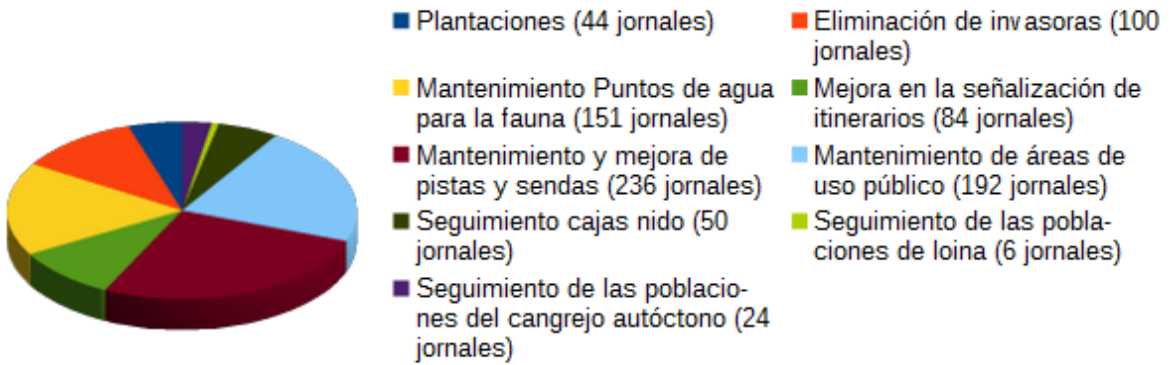
El esfuerzo empleado durante 2019 en estos trabajos es de **14 jornales**.

El resultado de los censos se expone a continuación:

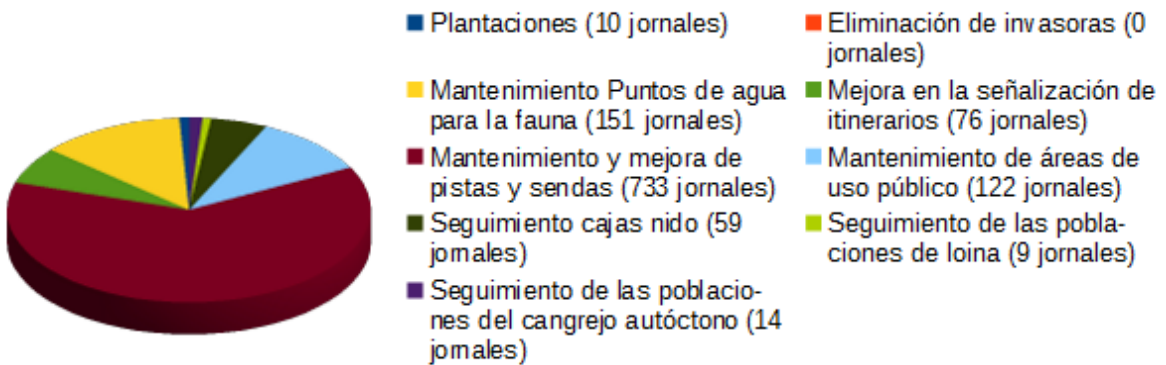
PARAJE	N.º EJEMPLARES
Moluengo (Villargordo del Cabriel)	11
Fte. Melada (Requena)	17
Hoya Hermosa (Requena)	0
Hórtola Quejigos (Requena)	3
Casas de Hórtola (Requena)	23
Barranco Chirrichana (Requena)	5
Hórtola Cañada Real (Requena)	0



RESUMEN ACTUACIONES BRIGADAS 2018



RESUMEN ACTUACIONES BRIGADAS 2019



## 2. EDUCACIÓN AMBIENTAL

### 2.1. Campañas de la Red de Parques Naturales de la Comunitat Valenciana

Estas campañas se realizan a la vez en todos los parques naturales de la Comunitat Valenciana. A continuación se especifican las actividades realizadas en el Parque Natural de las Hoces del Cabriel en el marco de dichas campañas.

#### DÍA DEL ÁRBOL DE LA COMUNITAT VALENCIANA “FIESTA DEL ÁRBOL 2019”

02/02/2019. El pasado 2 de febrero el Parque Natural de las Hoces del Cabriel celebró el día del árbol de la Comunitat Valenciana.

El lugar escogido fue el M.U.P. Peñas Blancas y Agregados en Villargordo del Cabriel, concretamente en los alrededores de la ruta Naranja del Parque Natural. Aquí hicimos una repoblación bajo cubierta, donde plantamos unos 200 árboles de varias especies.

Entre las diferentes especies que se plantaron bajo cubierta estaban las siguientes, (*Crataegus monogyna*, *Juniperus phoenicia*, *Pistacia lentiscus*, *Rhamnus alaternus*, *Quercus ilex* y *Lonicera xylosteum*). A la actividad asistieron 24 personas.



#### LA MUJER EN LA CONSERVACIÓN DE LA NATURALEZA “LAS MUJERES CAMINAN POR LOS CUCHILLOS DE CABRIEL”

09/03/2019. El sábado 9 de marzo, se realizó en el del Parque Natural de las Hoces del Cabriel en el municipio de Villargordo del Cabriel, una ruta guiada, en el que pudimos ver la importancia del papel que desarrollan las mujeres en el mundo rural. Durante la ruta pudieron observar la



# MEMORIA DE GESTIÓN 2019



espectacularidad de los Cuchillos del Cabriel, que sirve como límite vertebrador con la manchuela conquense. A la actividad asistieron 35 personas.



**LA DONA EN LA CONSERVACIÓ DE LA NATURA**  
**LA MUJER EN LA CONSERVACIÓN DE LA NATURALEZA**

**Les dones caminen pels Cuchillos del Cabriel**  
**Las mujeres caminan por los Cuchillos del Cabriel**

🕒 10:00 H.  
📅 09/03/2019  
📍 AYUNTAMIENTO DE VILLAGORDO DEL CABRIEL

RUTA GUIADA ON PODREM DESCUBRIR ELS ENCANTS QUE ENS OFEREIX EL PARC NATURAL EN CONCRET ELS CUCHILLOS DEL CABRIEL.

RUTA GUIADA DONDE PODREMOS DECURSIR LOS ENCANTOS QUE NOS OFEREC EL PARQUE NATURAL EN CONCRET LOS CUCHILLOS DEL CABRIEL.

Places limitades. Inscripció a / *Plazas limitadas. inscripción en:*  
[hoces\\_cabriel@gva.es](mailto:hoces_cabriel@gva.es) 639 20 21 12 / 96 218 50 44

Tyrius

📱 @GVAparcs  
📱 GVAParcsNaturals  
🌐 parquesnaturales.gva.es

GENERALITAT VALENCIANA

## DÍA EUROPEO DE LOS PARQUES NATURALES “DESCUBRE LAS HOCES DEL CABRIEL”

18/05/2019. Para celebrar el Día Europeo de los Parques, El pasado sábado 18 de mayo, se realizó en el Parque Natural de las Hoces del Cabriel una ruta guiada, donde los asistentes pudieron ver de primera mano la espectacularidad del valle de la Fonseca y de las Hoces del Cabriel. A la actividad asistieron 35 personas.



EUROPEAN DAY OF PARKS

**ÀREES PROTEGIDES: ELS NOSTRES TRESORS NATURALS**  
**ÁREAS PROTEGIDAS: NUESTROS TESOROS NATURALES**

**Descubre las Hoces del Cabriel**  
**Descubreix les Gorges del Cabriel**

🕒 09:00 H.  
📅 18/05/2019  
📍 AYUNTAMIENTO DE VILLAGORDO DEL CABRIEL

PER A CELEBRAR EL DIA EUROPEU DELS PARCS, ES REALITZARÀ UNA RUTA GUIADA, ON PODRÀ VISITAR LA VALL DE LA FONSECA I LES HOCES DEL CABRIEL.

PARA CELEBRAR EL DIA EUROPEO DE LOS PARQUES, SE REALIZARÀ UNA RUTA GUIADA, DONDE PODRÀ VISITAR EL VALLE DE LA FONSECA Y LAS HOCES DEL CABRIEL.

Places limitades. Inscripció a / *Plazas limitadas. inscripción en:*  
[hoces\\_cabriel@gva.es](mailto:hoces_cabriel@gva.es)

Col·laboradors / *Colaboradores:*

📱 @GVAparcs  
📱 GVAParcsNaturals  
🌐 parquesnaturales.gva.es

GENERALITAT VALENCIANA

## DÍA MUNDIAL DE LAS AVES MIGRATORIAS “LIMPIEZA DE CAJAS NIDO ¿TE APUNTAS?”

26/10/2019. El sábado 26 de octubre tuvo lugar en el Parque Natural de las Hoces del Cabriel una actividad de limpieza de cajas nido en la ruta naranja (Mirador de Peñas Blancas), se fue revisando y limpiando todas las cajas nidos que hay a lo largo de esta ruta. Esta actuación ayudó a que nuestras amigas las aves insectívoras a que encuentren sus nidos en condiciones óptimas para que pueden crecer sanos y fuertes sus polluelos. A la actividad asistieron 18 personas.



## SEMANA EUROPEA DE LA PREVENCIÓN DE LOS RESIDUOS “LIMPIA LAS RIBERAS DEL CABRIEL”

23/11/2019. El pasado 23 de noviembre el Parque Natural de las Hoces del Cabriel organizó una ruta guiada por las orillas del Cabriel, donde podremos colaborar en la limpieza de las zonas de uso público que se encuentran a orillas del mismo. Debido por inclemencias climáticas la actividad se tuvo que suspender.



## DÍA MUNDIAL DE LAS MONTAÑAS “ASCENSIÓN INTERPRETATIVA AL PICO MOLUENGO”

28/12/2019. Con motivo del Día Internacional de las Montañas, el P.N. de las Hoces del Cabriel organizo una actividad para descubrir la cumbre más alta de este Espacio Natural.

La ruta empezaba en Venta del Moro concretamente en Fte. de la Oliva, lugar tradicional de descanso del ganado que transitaba, y transcurría por la Cañada Real de la Mancha- San Juan, y finalizaba en el Pico Moluengo punto de vigilancia contra incendios forestales en el término de Villargordo del Cabriel, con una altitud de 1.040 msnm. Desde aquí podíamos observar un paisaje de gran belleza y singular que conforman las famosas “Hoces del Cabriel” y “Cuchillos del Cabriel”. La actividad se tuvo que suspender por falta de personal inscrito a ella.



## 2.2. Actividades con centros educativos

El personal de educación ambiental del parque ha contactado con los diferentes colegios de la comarca para ofrecerles una oferta de actividades educativas en función de los niveles. Estas son las que se han realizado durante 2019:

- Sesiones educativas en el CEIP Alfonso X el Sabio, de Requena. Estas sesiones fueron de prueba para ver como respondían los alumnos a los talleres educativos. Se realizaron dos jornadas:
  - La primera jornada fue el 12 de junio se visito dos aulas de infantil y dos de primer ciclo con un total de 120 alumnos.
  - La segunda jornada fue el 19 de junio se visito dos aulas de segundo ciclo y dos de tercer ciclo con un total de 120 alumnos.
- Sesiones educativas en el IES Número 1 de Requena. En el marco del proyecto Cabrielistas que viene realizando el centro con los alumnos de 1º de ESO, los educadores del Parque realizaron 6 charlas dando a conocer los valores ambientales y culturales del Parque Natural.



- Sesiones educativas en el CEIP Manuel García Izquierdo de San Antonio. Se realizaron dos jornadas. Los alumnos pudieron conocer los valores del Parque Natural a través de los diferentes talleres educativos que se realizaron en las aulas.
  - La primera jornada fue el 20 de noviembre, en la que se visitó las aulas de infantil de 3, 4 y 5 años, con un total de 56 alumnos.
  - La segunda jornada fue el 21 de noviembre y se visitó el aula de 1º de primaria y 2º de primaria, con un total de 38 alumnos.
- Semana Medio Ambiental del Colegio Comarcal Victorio Montes de Venta del Moro. Desde el personal del Parque Natural se realizó un taller educativo donde los alumnos, de manera participativa y lúdica, aprendieron a identificar los diferentes mamíferos que hay en el Parque Natural mediante la realización de moldes de sus huellas. A la actividad asistieron 60 niños.



### 2.3. Actividades ofertadas por el Parque Natural para el público en general

En 2019 se ha realizado las siguientes actividades, con una participación total de 381 personas:

# MEMORIA DE GESTIÓN 2019

- Colocación de Cajas nido
- Siguiendo sus huellas
- Talleres educativos. Aprende jugando
- Nuestras aves en el Parque Natural
- Las Hoces en la noche
- El maravilloso cielo nocturno de las comarcas de interior.





## 2.4. Plantaciones educativas

En 2019 se han realizado repoblaciones educativas con los colegios de Venta del Moro y Villargordo del Cabriel. Han participado 91 personas entre escolares y profesores con un total de 1.020 árboles plantados de 3 especies (*Pinus halepensis*, *Pinus pinea* y *Quercus ilex*).

Colegios	Participantes	N.º de plantas
Venta del Moro	53	800
Villargordo del Cabriel	38	220
TOTALES	91	1020



## 2.5. Excursiones de interpretación del territorio

Este programa engloba todos aquellos proyectos y actividades que permiten y facilitan el conocimiento y la comprensión, in situ, de la historia, etnografía, costumbres y relaciones e interdependencias entre el hombre y la naturaleza del Parque Natural. Para tal fin existe una diversidad de medios, sistemas, metodologías y estrategias interpretativas.

A lo largo de 2019 se han realizado 7 actividades planificadas dentro de este programa:

- Ruta interpretativa: “Pasea por las aguas del Cabriel”
- Ruta interpretativa: “Contreras, una carretera con historia”
- Ruta interpretativa: “Descubre la belleza de los Cuchillos del Cabriel”
- Ruta interpretativa: “Ruta guiada por las fuentes del Cabriel”
- Ruta interpretativa: “Ruta nocturna al pantano de Contreras”
- Ruta interpretativa: “El otoño en los Cuchillos”
- Ruta interpretativa: “Visita a las trincheras de Villargordo del Cabriel”



## RUTA INTERPRETATIVA: “PASEA POR LAS AGUAS DEL CABRIEL”

30/03/2019. El pasado 30 de marzo el Parque Natural de las Hoces del Cabriel ha organizado una ruta guiada por las orillas del Cabriel, donde pudimos conocer de primera mano la variada vegetación de ribera que alberga este fantástico río. A la actividad asistieron 30 personas.



## RUTA INTERPRETATIVA: “CONTRERAS UNA CARRETERA CON HISTORIA”

25/05/2019. El pasado 25 de mayo el Parque Natural de las Hoces del Cabriel organizó una ruta guiada en coche por el Puerto de Contreras, la ruta consistió en diferentes paradas para poder observar las diferencias entre el pasado y el presente de la carretera de Contreras, además pudimos conocer toda la historia que alberga el Puerto de Contreras. A la actividad asistieron 12 personas.



# MEMORIA DE GESTIÓN 2019



## RUTA INTERPRETATIVA: “DESCUBRE LA BELLEZA DE LOS CUCHILLOS DEL CABRIEL”

29/06/2019. La actividad consistió en un recorrido interpretativo a lo largo de una de las rutas del Parque Natural, donde se pudo ver las impresionantes formas geológicas, principalmente los Cuchillos del Cabriel, que el paso del tiempo a formado a orillas del río Cabriel. A la actividad asistieron 18 personas.



DESCOBREIX LA BELLESA DELS CUCHILLOS DEL CABRIEL  
DESCUBRE LA BELLEZA DE LOS CUCHILLOS DEL CABRIEL

Tagardaria conixer els Cuchillos del Cabriel?  
¿Te gustaría conocer los Cuchillos del Cabriel?

10:00 H.  
29/06/2019  
AYUNTAMIENTO VILLAGORDO DEL CABRIEL (VALENCIA)

RUTA GUIADA DONDE PODREMOS VER LAS IMPRESIONANTES VISTAS DE LAS FORMACIONES GEOLOGICAS DE LOS CUCHILLOS DEL CABRIEL.  
RUTA GUIADA ON PODREM VEURE LES IMPRESIONANTS VISTES DE LES FORMACIONS GEOLOGIQUES DE LOS CUCHILLOS DEL CABRIEL.

Places limitades, inscripció a / Places limitades, inscripció en:  
hoces\_cabrielgva.es - 96 3189212 / 639 20 21 12

Col·laboradors / Colaboradores:

@GVApares  
GVAParcsNaturals  
parquesnaturals.gva.es

## RUTA INTERPRETATIVA: “RUTA GUIADA POR LAS FUENTES DEL CABRIEL”

08/06/2019. El 8 de junio el Parque Natural de las Hoces del Cabriel ha organizado un agradable itinerario por las diferentes fuentes del Parque Natural para comprobar con nuestros propios ojos el problema que tienen las fuentes. A la actividad asistieron 21 personas.



RUTA GUIADA POR LAS FUENTES DEL CABRIEL  
RUTA GUIADA PER LES FONTS DEL CABRIEL

10:00 H.  
08/06/2019  
PUERTA DEL M.I. AYUNTAMIENTO DE VILLAGORDO DEL CABRIEL C/ CARRETERA, 34

RUTA GUIADA PER LES DIFERENTS FONTS DE F.N. DE LES HOCES DEL CABRIEL.  
RUTA GUIADA POR LAS DIFERENTES FUENTES DE F.N. DE LAS HOCES DEL CABRIEL.

Places limitades, inscripció a / Places limitades, inscripció en:  
hoces\_cabrielgva.es - 96 318 92 22 / 639 20 21 12

Col·laboradors / Colaboradores:

@GVApares  
GVAParcsNaturals  
parquesnaturals.gva.es



# MEMORIA DE GESTIÓN 2019

## RUTA INTERPRETATIVA: “RUTA NOCTURNA AL PANTANO DE CONTRERAS”

19/07/2019. El viernes 19 de julio el Parque Natural de las Hoces del Cabriel en colaboración con la Asociación de Senderismo de Peñablanca realizó en una fantástica ruta nocturna que nos llevó hasta el pantano de Contreras. Durante la ruta pudimos observar las impresionantes vistas que nos da el embalse de Contreras a la luz de la luna. A la actividad asistieron 38 personas.



**RUTA NOCTURNA AL PANTANO DE CONTRERAS**  
RUTA NOCTURNA AL PANTÀ DE CONTRERAS

🕒 18:30 H.  
📅 19/07/2019

📍 PUERTA DEL M.I. AYUNTAMIENTO DE VILLAGORRO DEL CABRIEL (C./CABRETERA, 2A)

RUTA SENDERISTA DE 11 KM. ON PODREM VEURE EL PAISATGE QUE ENS OFEREIX EL PANTÀ DE CONTRERAS.

RUTA SENDERISTA DE 12 KM. DONDE PODREMOS VER EL PAISATGE QUE NOS OFEREIX EL PANTÀ DE CONTRERAS.

Places limitades. Inscripció a / Places limitades. inscripció en:  
[hoces\\_cabriel@gva.es](mailto:hoces_cabriel@gva.es) - 96 318 92 22 / 639 20 21 12

Col·laboradors / Col·laboradores:

📱 @GVAparcs  
📧 GVAParcsNaturals  
🌐 parquesnaturals.gva.es

## RUTA INTERPRETATIVA: “EL OTOÑO EN LOS CUCHILLOS”

19/10/2019. El pasado 19 de octubre, tuvo lugar en un recorrido guiado a lo largo de una de las rutas del parque natural, en concreto de la ruta morada, donde pudimos ver las impresionantes formas geológicas que el paso del tiempo a formado a orillas del río Cabriel. A la actividad asistieron 23 personas.



**LA TARDOR EN LOS CUCHILLOS**  
EL OTOÑO EN LOS CUCHILLOS

🕒 10:00 H.  
📅 19/10/2019

📍 AYUNTAMIENTO VILLAGORRO DEL CABRIEL (VALENCIA)

RUTA GUIADA ONDE PODREMOS VER LAS IMPRESIONANTES VISTAS DE LAS FORMACIONES GEOLOGICAS DE LOS CUCHILLOS DEL CABRIEL.

RUTA GUIADA ON PODREM VEURE LES IMPRESIONANTS VISTES DE LES FORMACIONES GEOLOGIQUES DE LOS CUCHILLOS DEL CABRIEL.

Places limitades. Inscripció a / Places limitades. inscripció en:  
[hoces\\_cabriel@gva.es](mailto:hoces_cabriel@gva.es) - 96 318 92 22 / 639 20 21 12

Col·laboradors / Col·laboradores:

📱 @GVAparcs  
📧 GVAParcsNaturals



## RUTA INTERPRETATIVA: “VISITA A LAS TRINCHERAS DE VILLARGORDO DEL CABRIEL”

02/11/2019. El pasado 2 de Noviembre, en el Parque Natural se realizó una visita guiada a las trincheras de Villargordo del Cabriel a cargo de la Asociación Histórico Cultural Héroes del Tollo, donde se pudo conocer de primera mano la historia de las diferentes batallas que pasaron por la sierra del Rubial.

Además se pudo disfrutar de una recreación in situ, de los diferentes episodios napoleónicos que tuvieron lugar allí. A la actividad asistieron más de 150 personas.



## 2.6. Gestión participada

La Gestión Participada y la Responsabilidad Social Corporativa (RSC) son ya una realidad. Los cambios económicos y sociales de hoy en día, han incorporado nuevas realidades que son imprescindibles para alcanzar una sociedad más justa.

En estos últimos años el número de empresas que desarrollan y ejercen esta responsabilidad en la Comunitat Valenciana ha crecido considerablemente, apostando por un compromiso socioambiental con nuestro entorno.

Uno de los objetivos de la Gestión Compartida y de la RSC plantea la consecución de una sociedad implicada con el desarrollo económico, social y ambiental sostenible y duradero, basado en la transparencia y claridad, la responsabilidad, la eficacia y la coherencia. Para lograr dicho fin, se trabaja en el diseño, promoción, planificación y coordinación de acciones compartidas entre la administración pública, las empresas y la ciudadanía.

En este sentido, el Parque Natural de las Hoces del Cabriel pretende potenciar este compromiso socioambiental que asumen las empresas, coordinando y canalizando las inversiones de las mismas hacia proyectos que se desarrollen en este singular Espacio Natural Protegido, y cuya repercusión pública es notoria y relevante, poniendo en valor las políticas de sostenibilidad ejercidas y

compartidas para la conservación y mantenimiento sostenible de nuestro medio ambiente.

Este programa incluye aquellos proyectos de planificación y gestión en los que intervienen diferentes entidades en el ámbito del Espacio Natural Protegido.

Durante el 2019 estas son las entidades que han participado en este programa, sobre todo en actividades planificadas:

- Sociedad Valenciana de Ornitología (SVO)
- SPB (Suavizantes y Plastificantes Bituminosos, S.L.)
- Asociación Cultural Amigos de Venta del Moro
- Asociación PeñaBlanca senderismo
- Fundación AFIM
- Fundación Amigo
- Universidad de Valencia
- Asociación Histórico Cultural Héroe del Tollo
- Asociación contra la contaminación lumínica “CEL FOOSC”
- Coordinadora de defensa de los bosques del Turia
- Asociación de amas de casa de Villagordo del Cabriel TYRIUS

## 2.7. Estadísticas de consulta de la página web del Parc Natural de les Hoces del Cabriel

Los datos de interés son:

- **Sesiones:** la suma de veces que los usuarios han interactuado con la web. Un usuario puede sumar varias sesiones en diferentes períodos de tiempo.

- **Número de páginas vistas:** la suma de las páginas visitadas dentro de cada web del PN (flora, fauna, rutas, actividades...)

- **Usuarios:** la suma de usuarios diferentes. Es un dato inferior al nº de sesiones puesto cada usuario que haya entrado varias veces a la web cuantifica como uno sólo, no sumando las repeticiones.

- **Ciudad (donde procede la sesión):** este dato puede ser relevante por la procedencia de la visita web.

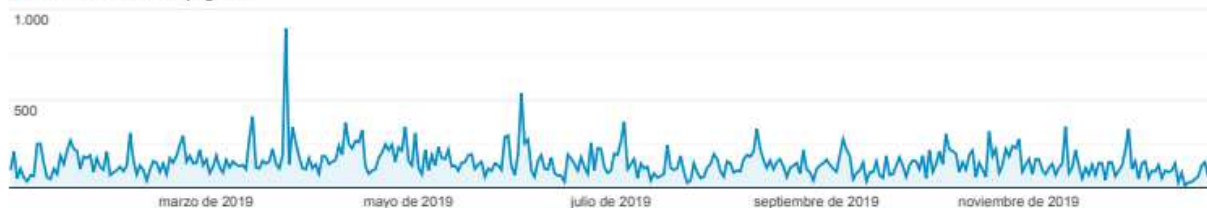
## Visión general

Todos los usuarios  
100,00 % Número de visitas a páginas

1 ene. 2019 - 31 dic. 2019

### Visión general

#### Número de visitas a páginas



Número de visitas a páginas  
**53.285**

Número de páginas vistas únicas  
**36.771**

Promedio de tiempo en la página  
**00:00:53**

Porcentaje de rebote  
**52,18 %**

Porcentaje de salidas  
**25,65 %**

Título de la página	Número de visitas a páginas	% Número de visitas a páginas
1. Parque Natural Hoces del Cabriel - Generalitat Valenciana	9.021	16,93 %
2. Descripció - Generalitat Valenciana	2.994	5,62 %
3. Descripció - Generalitat Valenciana	2.038	3,82 %
4. Ruta groga: Villargordo del Cabriel - Vadocañas - Generalitat Valenciana	1.717	3,22 %
5. Rutes del Parc Natural - Generalitat Valenciana	1.613	3,03 %
6. Rutas del Parque Natural - Generalitat Valenciana	1.524	2,86 %
7. Planea tu visita - Generalitat Valenciana	1.517	2,85 %
8. Coneix-nos - Generalitat Valenciana	1.420	2,66 %
9. Planeja la teua visita - Generalitat Valenciana	1.249	2,34 %
10. Conócenos - Generalitat Valenciana	1.114	2,09 %

## 2.8. Estadísticas de visitas al Centro de Interpretación de Venta del Moro

Las visitas al Centro de Interpretación pueden ser de dos tipos:

- **Visitas Concertadas** son aquellas en las cuales la entidad correspondiente (Colegio, Empresa de Turismo Activo, Asociación, etc.) llama con antelación para visitar el Centro de Interpretación y realizan una visita guiada a las instalaciones.



- **Visitas No concertadas** son aquellas en las que el visitante viene al Centro de Interpretación sin previo aviso. La mayoría de estos visitantes se les informa de las rutas, zonas de baño o cualquier otra información.

TIPO DE VISITA	VISITAS 2018	VISITAS 2019	VARIACIÓN	TOTAL VISITANTES 2018	TOTAL VISITANTES 2019	VARIACIÓN
CONCERTADAS	25	29	16%	1178	1259	7%
NO CONCERTADAS	381	362	-5%	1536	1421	-7%
TOTAL	406	391	-4%	2714	2680	6%

A parte de estos visitantes ha habido participantes en distintas actividades convocadas por el Parque que suman un total de 713 personas, que no estuvieron en el Centro de Interpretación.

### 3. MARCA PARCS NATURALS

Durante 2019 no ha variado el número de empresas acogida a la Marca Parcs Naturals con un total de 22 empresas, siendo el Espacio Natural que más certificaciones tiene.

AÑOS	PRODUCTO ARTESANO	PRODUCTO NATURAL	TURISMO NATURALEZA	TOTALES
2018	2	13	7	22
2019	2	13	7	22

### 4. PRESUPUESTO INVERTIDO

El coste de las dos brigadas de mantenimiento y conservación del Parque durante 2019 ha sido de 375.550 € mientras que el de los dos educadores ambientales ha ascendido a 84.290 €.

	2018	2019	VARIACIÓN
Brigadas de Mantenimiento y Conservación	248.480 €	375.550 €	+50%
Educadores Ambientales	85.975 €	84.290 €	-2%
<b>TOTALES</b>	<b>334.455 €</b>	<b>459.840 €</b>	<b>+37%</b>