Parcs Naturals
de la Comunitat Valenciana

... A LES FONTETES

GENERALITAT VALENCIANA

parc natural de la serra de mariola

boletín cuatrimestral del parc **natural** de la **serra** de **mariola**
n.º 18, invierno-primavera (enero-abril) 2023

[Foto: M. Vives]

SUMARIO

02 *EDITORIAL*
... de la voluntad de informar

03 *MANTENIMIENTO Y CONSERVACIÓN*
Acciones sobre el medi más destacadas del periodo

04 *MEDIO FÍSICO*
Algunos datos y observaciones meteorológicas

05 *ACTIVIDADES Y PROYECTOS*
Miscelénea de actividades, acciones o proyectos singulares

07 *PARA CONOCER, PARA CONSERVAR...*
La importància del que no es veu

08 *OTROS ACONTECIMIENTOS*
Presentación del proyecto de consolidación de "les caves"

[Foto: M. Vives]

EDITORIAL

... de la voluntad de informar y de la gestión participada

Que la Serra de Mariola es un espacio natural complejo, y complejo de gestionar... ¿no lo habíamos comentado nunca antes? Que no ya por su amplia superficie, sino por la gran cantidad de usos, aprovechamientos, actividades, actuaciones que coinciden en espacio y tiempo. Por las motivaciones y también las necesidades de la población, y la gran cantidad y diversidad de agentes sociales locales que intervienen, tanto en el uso y la explotación como en la gestión, con siete municipios de dos provincias... ¿tampoco se había expuesto nunca? De la existencia de kilómetros y kilómetros de viales, de equipamientos de uso público, de infraestructuras de todo tipo... ¿tampoco? De los hábitos y los usos no regulados, de los impactos derivados... Y finalmente, de la limitación de los recursos... Parece un disco rayado, es cierto, y tampoco tienen que ser excusas. De hecho también se reitera la importancia de la gestión participada, como no puede ser de otro modo en «en un espacio natural como este». No es solo una voluntad, sino una declaración de intenciones que se pone en práctica en el día a día, contando con los agentes implicados en determinado asunto, tanto en la toma de decisiones como en la complementación de las acciones a ejecutar. Y junto a todo esto, pues la voluntad de informar y hacer partícipes... de las acciones emprendidas, de las causas, de las decisiones. Pero parece que a veces salte la liebre, y en esto las redes sociales pueden resultar contraproducentes. Un ejemplo ha sido la información y difusión detallada de la realización de actividades cinegéticas organizadas de mayor rango, batidas y similares. Sin entrar en gustos ni en afinidades, hay aprovechamientos regulados por su normativa específica y con sus administraciones competentes que, nos enteremos o no, se llevan a cabo en el territorio. Desde el Parce Natural, sin competencia directa, se valoró como muy positivo el hecho de haber conseguido una mínima coordinación y colaboración para informar, y por un lado prevenir situaciones incompatibles con la caza, tanto en concepto de seguridad como de satisfacción de los visitantes a la sierra, como por el propio interés de las entidades organizadoras. Ojalá hubiera más retroalimentación con otros ejemplos y usos no compatibles. Así, ni se han aumentado expresamente las cacerías, quizás la inclinación en algunos casos sea decreciente, ni se ha hecho nada extraordinario fuera de la regulación preexistente, lo que sí, se ha informado más. «Seguiremos informando».

ACTUACIONES DE MANTENIMIENTO Y CONSERVACIÓN

Acciones sobre el medio más destacadas del periodo

De la diversidad de tareas llevadas a cabo, en este periodo hay que destacar la actuación de mantenimiento y mejora del entorno en una fuente tan popular como la Font de la Teula, en el Barranc del Cint. Ya hacía tiempo que este paraje presentaba una serie de inconvenientes para el paso, y la senda se encontraba en un proceso de degradación acelerado en los últimos años. En resumen se trataba de, en primer lugar, sanear el nacimiento y reconducir los rezumes de agua, y paralelamente, delimitar el paso a pie, corregir el embarrado con empedrado y mejorar el aspecto general del lugar. El trabajo no ha finalizado y tendrá otras fases más adelante. En la línea de eliminación de residuos e impactos paisajísticos, hay que citar también la retirada definitiva de las torres más elevadas de un antiguo tendido eléctrico al Montcabrer, con la gran colaboración del helicóptero del grupo de rescate de los Bombers de la Muntanya. Se ha hecho también un trabajo importante de saneamiento de chopos en la cabecera del Vinalopó, en uno de los tramos más vistosos de la ruta azul del PN y se está adecuando la frecuentada senda del túnel del Preventori, que también presentaba procesos erosivos no naturales muy significativos. Se quiere añadir el detalle de la instalación de un cierre perimetral con barandilla, en el chopo monumental de Santa Bàrbera, un árbol viejo que se tiene que tratar y proteger como tal.

(Foto: EMC)

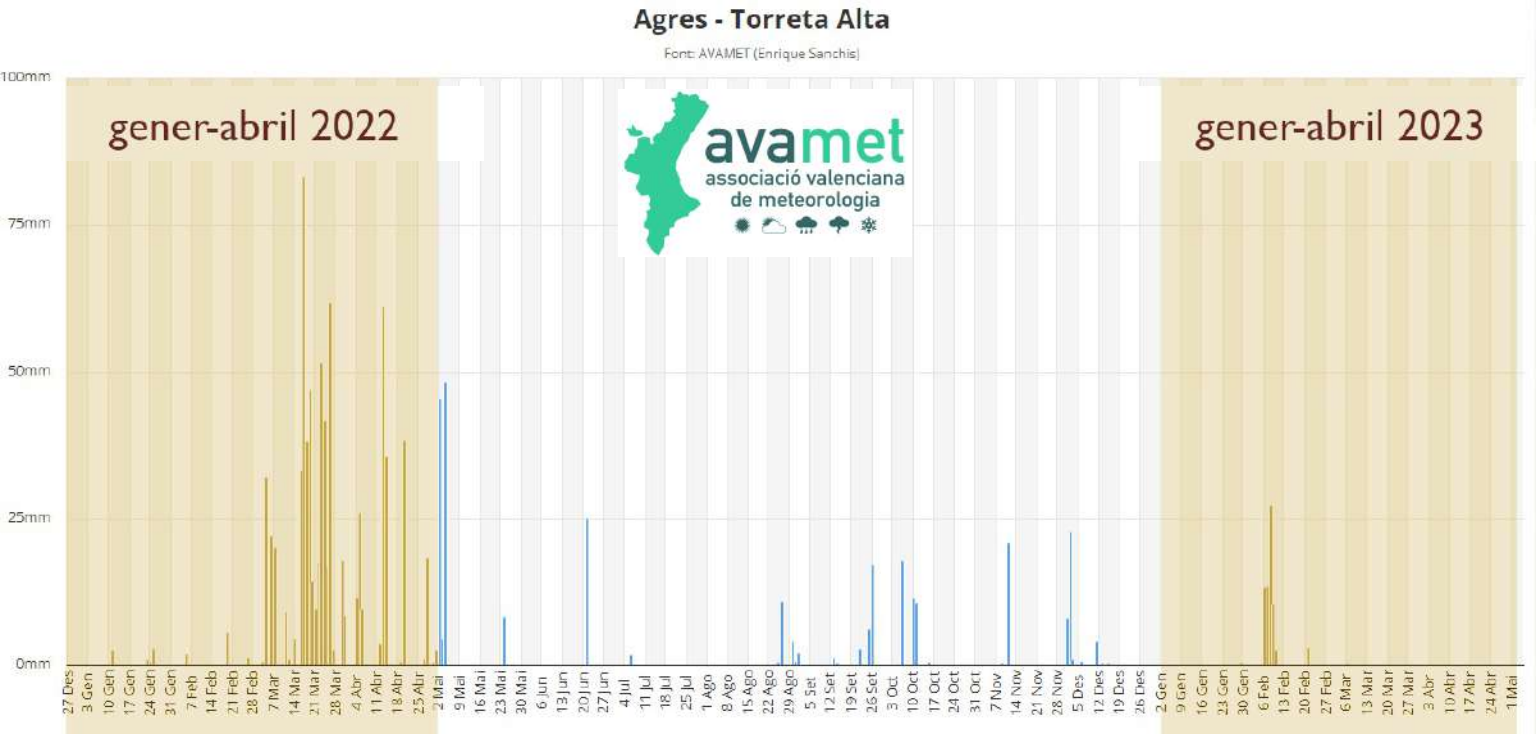

MEDIO FÍSICO

Algunos datos y observaciones meteorológicas

Llama la atención cómo el mes de abril, y marzo prácticamente también, ha concluido con 0 mm (= l/m²) de precipitación y obviamente 0 días de lluvia, más si comparamos con el exceso del año pasado superando la media anual en unas cuantas semanas de este periodo. Es por eso que nos ha parecido interesante presentar algunos datos objetivos de los registros locales a título meramente informativo. Nos fijamos, por ejemplo, en una de las estaciones de AVAMET de la umbría (Torreta Alta, Agres) y otra de la solana (Pas del Benissaidó, Alcoi) en el periodo que abarca este número del boletín (del 1 de enero al 30 de abril). En la primera, han caído 71,6 mm, correspondientes a 8 días con una precipitación mayor de 0,2 mm y solo 6 mayor a 2 mm (cogemos estos umbrales como días de lluvia), básicamente fueron en el mes de febrero. En Alcoi tenemos datos muy similares, incluso todavía con menor precipitación. En 2022, en Agres tenemos 760 mm en 39 (>0,2mm) y 30 días (>2mm), concentrados sobre todo en marzo y abril; en Alcoi 655 mm en 40 (>0,2mm) y 27 días (>2mm).

Instante en el apeadero de Cocentaina [foto: M. Vives]

ACTIVIDADES Y PROYECTOS

Miscelánea de actividades, acciones o proyectos singulares

Como ya se ha explicado en otras ocasiones, el Parc Natural lleva adelante un programa de interpretación del patrimonio y de educación ambiental, principalmente dirigido a centros educativos. Se trata de las llamadas visitas concertadas con grupos organizados, principalmente escolares, a todos los niveles, y basadas en itinerarios interpretativos. Pero se pretende huir de las actividades convencionales y ofrecer un servicio abierto, adaptado a las necesidades y los objetivos en cada caso; por eso hace un tiempo que se trabaja de manera más dirigida a los centros educativos locales. Esto además permite, a veces y con ciertas limitaciones, incorporar criterios transversales, evitar largos traslados, trabajar en el medio desde el centro, o fomentar el uso del transporte público colectivo. Es un inicio. En el apartado de las actividades ofrecidas al público en general, finalmente se pudo llevar adelante con éxito la visita guiada aplazada desde el Día Internacional de las Montañas.

Cuanto a algunos proyectos singulares, de diferente índole que vale la pena mencionar, en el capítulo de mejora del conocimiento, se ha iniciado una investigación de seguimiento de la fenología de las plantas, relacionado con un proyecto más amplio llamado Red Bioclima, a largo plazo, que pretende estudiar la respuesta de la biodiversidad al cambio climático. Ya os contaremos más. En el capítulo de la gestión activa, finalmente sí se inicia una nueva pero corta temporada del servicio de trituración de restos agrícolas en el Parc Natural, que será detallado en la siguiente entrega del boletín.

[Diseño

PARA CONOCER, PARA CONSERVAR…

La importancia de lo que no se ve

La primavera es un gran momento para los amantes de lo pequeño y para la fotografía macro. Con la explosión floral que se produce, aparecen también innumerables abejas, mariposas y demás bichillos que dan vida y movimiento a nuestros espacios naturales. Sin embargo, este "boom" de artrópodos supone solo una parte de la biodiversidad que los ecosistemas pueden albergar. Hoy os presentamos dos estructuras o ambientes que normalmente no vemos o no consideramos, pero que, por su biodiversidad e importancia ecosistémica, destacan.

Por un lado, el suelo. Un elemento esencial para los ciclos de nutrientes de los ecosistemas y en el que viven una gran variedad de artrópodos como ácaros,

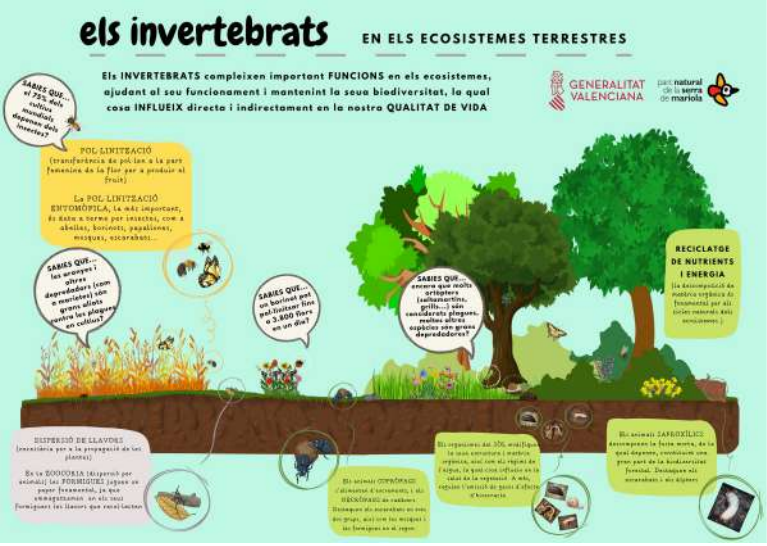

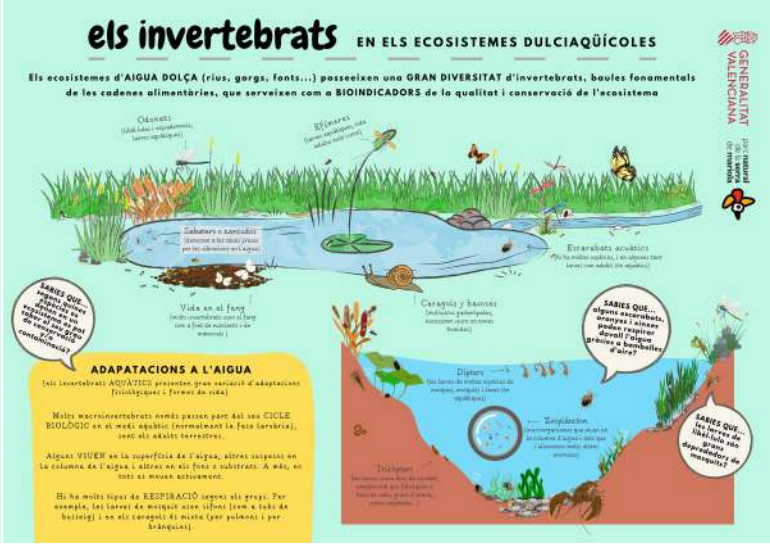

NOTA:
Estos pósteres, de elaboración propia del equipo del PN, formarán parte, con otros, de un material divulgativo y didáctico en proceso de creación, que será publicado progresivamente más adelante, por medio del sitio web oficial del PN y redes.

---

colémbolos, arácnidos, escarabajos, lombrices, ciempiés, milpiés, o larvas de mariposas y dípteros, entre muchos otros. Todos ellos son los encargados de reciclar la materia orgánica (vegetal y animal), oxigenar los suelos y permitir que las plantas (y todos nosotros) podamos vivir.

Y por otro lado, los restos orgánicos y la madera muerta (en forma de ramas o restos de árboles) que, aunque a veces son erróneamente considerados como "antiestéticos", son parte importantísima de los ciclos tróficos de los ecosistemas. Escarabajos, dípteros, himenópteros, arácnidos, y muchos más artrópodos pasan en estos hábitats gran parte de sus ciclos de vida (que pueden durar años, aunque no lo veamos), reciclando la materia orgánica y sirviendo de alimento para muchos otros (como aves o pequeños mamíferos).

Sin embargo, como con todo, existen multitud de amenazas que están poniendo en riesgo estas comunidades. Por ejemplo, el abuso de pesticidas y otras sustancias químicas, la agricultura y ganadería intensiva, así como la retirada masiva de materia orgánica y madera muerta, están disminuyendo y cambiando la disponibilidad de hábitats para estos organismos, afectando así a su biodiversidad y a sus funciones en los ecosistemas. Pero todavía hay esperanza, en nuestra mano y en nuestras acciones está cuidar y proteger estas comunidades.

Así que, la próxima vez que pasees por el campo, recuerda que más allá de lo que vemos, hay una plétora de vida trabajando y haciendo que nuestros bosques, cultivos y parques sigan funcionando.



OTROS ACONTECIMIENTOS

Presentación del proyecto de consolidación de "les caves" de l'Habitació y del Buitre

El día 29 de marzo, en el Centre d'Informació del PN, se celebró la presentación del proyecto de consolidación de "les caves" de l'Habitació y del Buitre (que forman parte del conjunto de neveros más emblemático de la Serra de Mariola), con la presencia del director general de Gestión de Medio Natural y de Evaluación Ambiental, y la directora general de Cultura y Patrimonio de la C. de Educ., Cultura y Deporte, puesto que este es un proyecto conjunto de ambas, impulsado desde el PN. Ya realizado el estudio de documentación, situación y estado de conservación de los inmuebles, análisis y diagnóstico de patologías, y propuesta de intervención, se inicia el procedimiento administrativo dirigido a la ejecución del proyecto que ayude a mejorar el estado de conservación de estos, además de impulsar un mayor conocimiento por parte de visitantes del PN.

Redacción:
equipo técnico del Parc Natural

Centre d'Informació del PN
CV-795 (Alcoi-Banyeres) km 17
(mas d'Ull de Canals)

Parc Natural de la Serra de Mariola
965937961, 679195215
serra_mariola@gva.es
parquesnaturales.gva.es/mariola
www.facebook.com/pnserrademariola
t.me/pnserrademariola (canal Telegram)